

TO DO PORTO

NÚCLEO URBANO DA CIDADE
CAPELA DO ALTO SP

LEGENDA
 ■ VIAS A SEREM RECAPEADAS
 RUA FRANCISCO TERTULIANO LOPES
 COORDENADAS GEOGRÁFICAS: 23° 28' 18,81" S / 47° 44' 04,78" O
 RUA SÃO JOÃO
 COORDENADAS GEOGRÁFICAS: 23° 28' 13,59" S / 47° 43' 54,50" O
 RUA TATUI
 COORDENADAS GEOGRÁFICAS: 23° 28' 02,52" S / 47° 44' 18,86" O

CROQUI DE LOCALIZAÇÃO

FOLHA:
01/04

OBRA: REPARO LOCALIZADO, RECAPEAMENTO E SINALIZAÇÃO
 LOCAL: DIVERSAS VIAS NO MUNICÍPIO DE CAPELA DO ALTO
 BAIRRO: CENTRO
 CIDADE: CAPELA DO ALTO - S.P.
 PROPRIETÁRIO: PREFEITURA MUNICIPAL DE CAPELA DO ALTO.

SITUAÇÃO SEM ESCALA

DECLARO QUE A APROVAÇÃO DO PROJETO NÃO IMPLICA NO RECONHECIMENTO POR PARTE DA PREFEITURA NO DIREITO DE PROPRIEDADE DO TERRENO

FOLHA DE LOCALIZAÇÃO

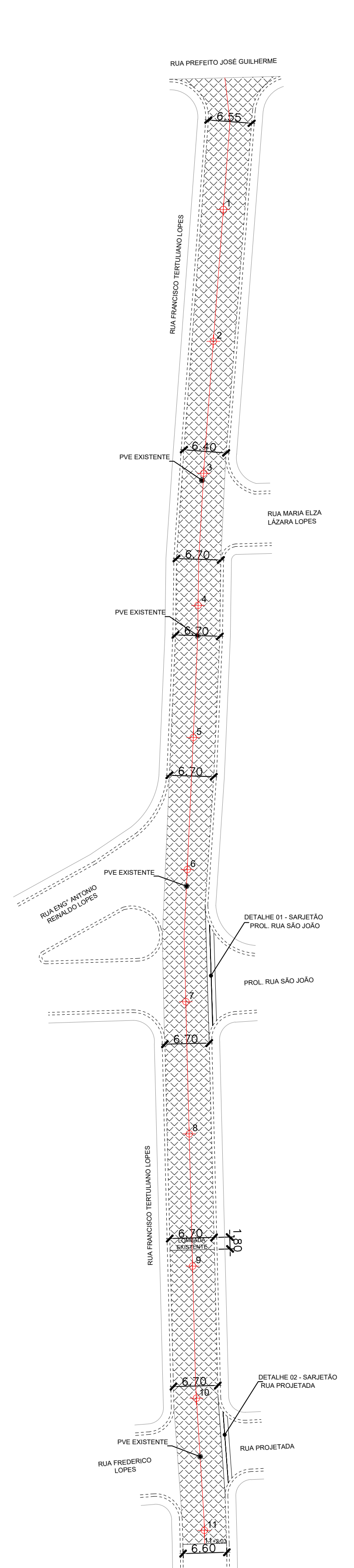

PREFEITO MUNICIPAL

PÉRICLES GONÇALVES

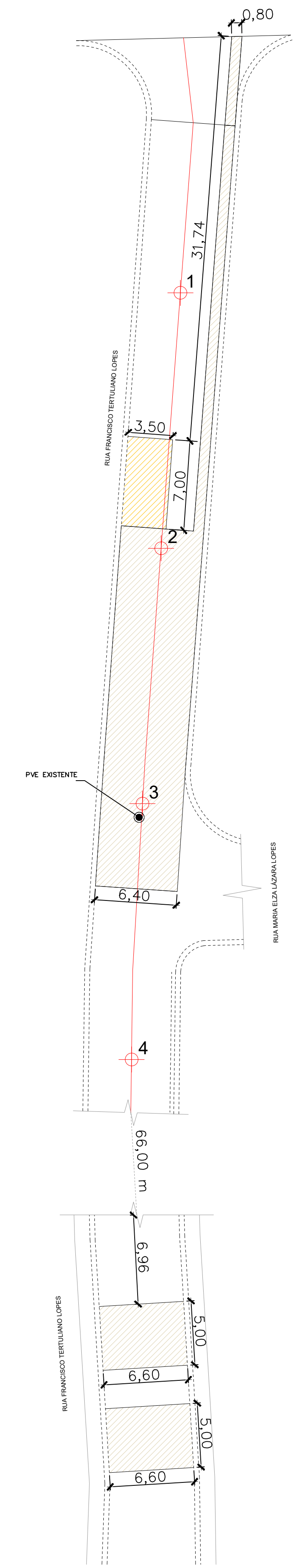


AUTOR DO PROJETO
LUCAS GODOY DE FREITAS FERREIRA
ENGENHEIRO CIVIL
CREASP - 5070095851

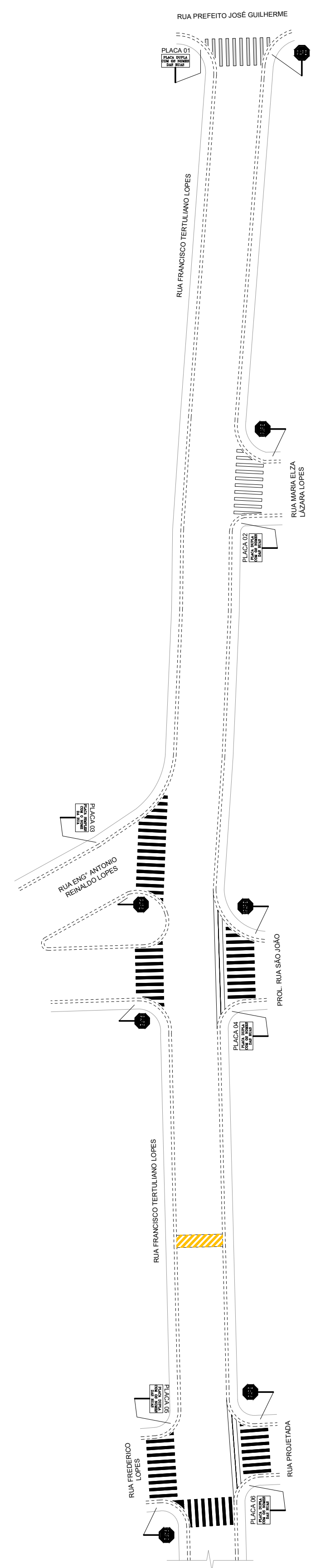
ART - 28027230211142258



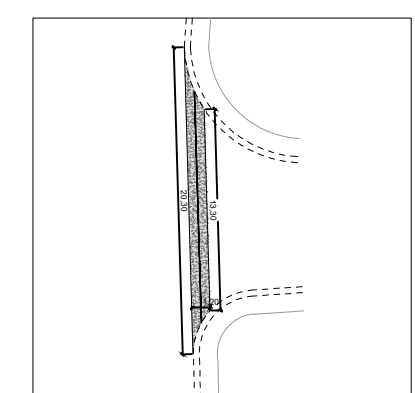
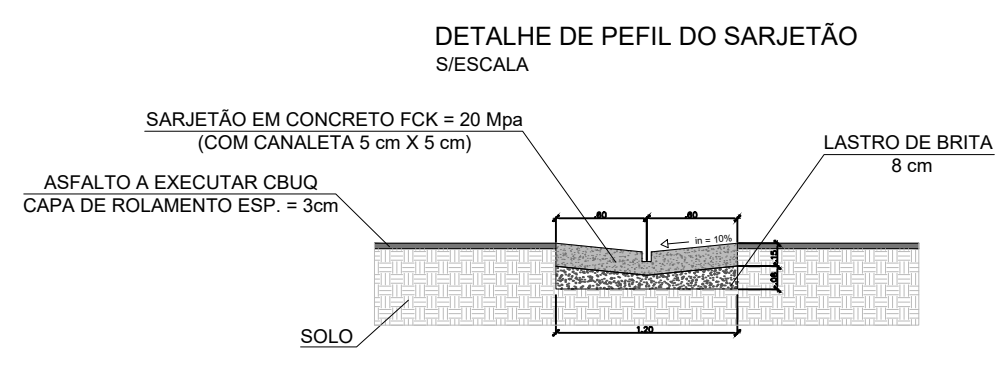
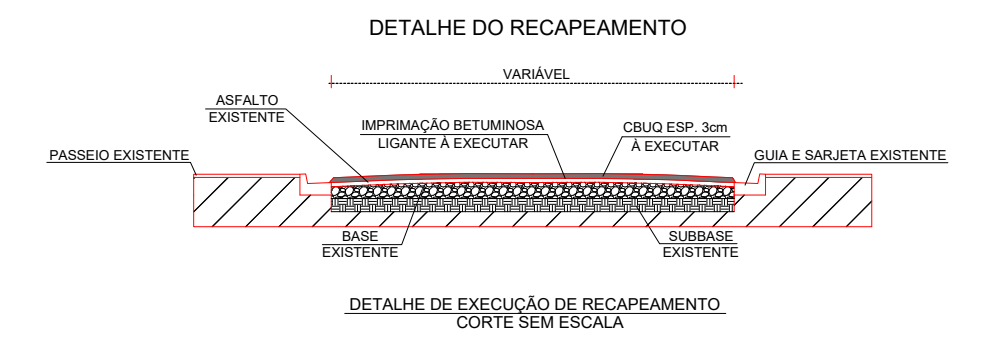
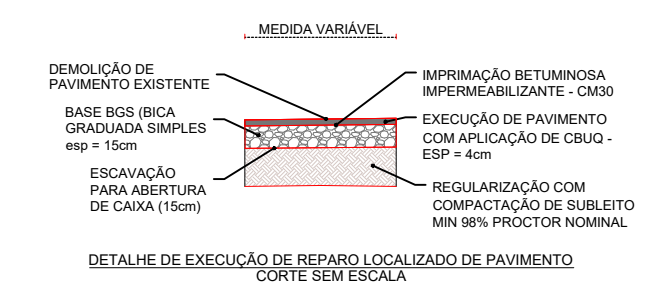
IMPLANTÇÃO DE PAVIMENTAÇÃO E RECAPEAMENTO.
 ESCALA: 1:500
 RUA FRANCISCO TERTULIANO LOPES
 COMPRIMENTO TOTAL DE RECAPEAMENTO: 222,03 m
 ÁREA DE RECAPEAMENTO RUA FRANCISCO TERTULIANO LOPES: 1.435,96 m²
 P.V.E.: 4 UNIDADES
 SARJETÃO: 2 UNIDADES A CONSTRUIR CONFORME DETALHES 1 E 2.



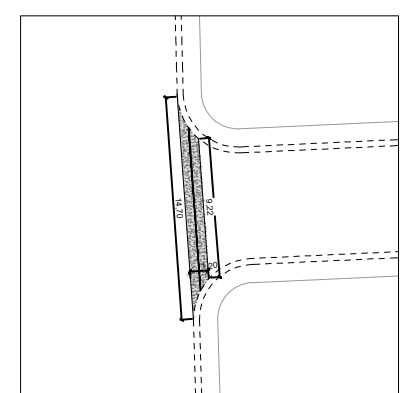
IMPLANTÇÃO DE REPARO LOCALIZADO
 ESCALA: 1:250
 ÁREA DE REPARO PROFUNDO DA CAMADA DE BASE E PAVIMENTO: 277,31 m²
 ÁREA DE REPARO SUPERFICIAL DA CAMADA DE ROLAMENTO: 24,50 m²



IMPLANTÇÃO DE SINALIZAÇÃO VIÁRIA
 ESCALA: 1:500
 ÁREA DE PINTURA BRANCA PARA FAIXA DE TRAVESSIA DE PEDESTRE: 110,62 m²
 ÁREA DE PINTURA AMARELA PARA SINALIZAÇÃO DE LOMBADA: 5,36 m²



DETALHE 01 - DE SARJETÃO DO PROL. DA RUA SÃO JOÃO
 ESCALA: 1:200
 ÁREA DO SARJETÃO: 18,72 m²
 ESPESURA: 15 cm
 VOLUME DE CONCRETO: 2,81 m³



DETALHE 02 - SARJETÃO DA RUA PROJETADA
 ESCALA: 1:200
 ÁREA DO SARJETÃO: 13,24 m²
 ESPESURA: 15 cm
 VOLUME DE CONCRETO: 1,99 m³

QUADRO DESCRITIVO COM A DENOMINAÇÃO DAS VIAS EM CADA PLACA

| | |
|-------------------|-----------------------------------|
| PLACA 01 - DUPLA | — RUA PREFEITO JOSÉ GUILHERME |
| PLACA 02 - DUPLA | — RUA FRANCISCO TERTULIANO LOPES |
| PLACA 03 - SIMPLS | — RUA MARIA ELZA LAZARA LOPES |
| PLACA 04 - DUPLA | — RUA FRANCISCO TERTULIANO LOPES |
| PLACA 05 - DUPLA | — RUA ENOZ ANTONIO REINALDO LOPES |
| PLACA 06 - DUPLA | — RUA PROJETADA |
| PLACA 07 - DUPLA | — RUA PROJETADA |
| PLACA 08 - DUPLA | — RUA PROJETADA |
| PLACA 09 - DUPLA | — RUA PROJETADA |
| PLACA 10 - DUPLA | — RUA PROJETADA |

RESUMO DA SINALIZAÇÃO

| | | |
|----------------|------------------------------------|------------------------------------|
| 0,50 Ø 100/100 | PLACA "PARE" - 248x116 | QUANTIDADE = 1 UNIDADES = 1,22 m² |
| 20x25 | QUANTIDADE = 11 UNIDADES = 2,48 m² | |
| — | SUPORTE = 13 UNIDADES | |
| — | TRAVESSIA DE PEDESTRE | QUANTIDADE (COR BRANCA): 110,62 m² |
| — | PINTURA REDUTOR DE VELOCIDADE | QUANTIDADE (COR AMARELA): 5,36 m² |

QUADRO DE LEGENDAS

| | |
|---|---|
| □ | LOCAL A SER RECAPADO |
| □ | REPARO LOCALIZADO DE BASE E PAVIMENTO |
| □ | REPARO LOCALIZADO SUPERFICIAL APÓS DE CANA DE ROLAMENTO |
| — | CALÇADA (EXISTENTE) |
| — | GUIA E SARJETA (EXISTENTE) |
| + | ESTACA DE MARCAÇÃO A CADA 20m |

PROJETO DE RECAPEAMENTO E SINALIZAÇÃO URBANA

FOLHA: 02/04

OBRA: EXECUÇÃO DE REPAROS, RECAPEAMENTO, SARJETÃO E SINALIZAÇÃO VIÁRIA URBANA
 LOCAL: RUA FRANCISCO TERTULIANO LOPES
 BAIRRO: CENTRO
 CIDADE: CAPELA DO ALTO - S.P.
 PROPRIETÁRIO: PREFEITURA MUNICIPAL DE CAPELA DO ALTO.

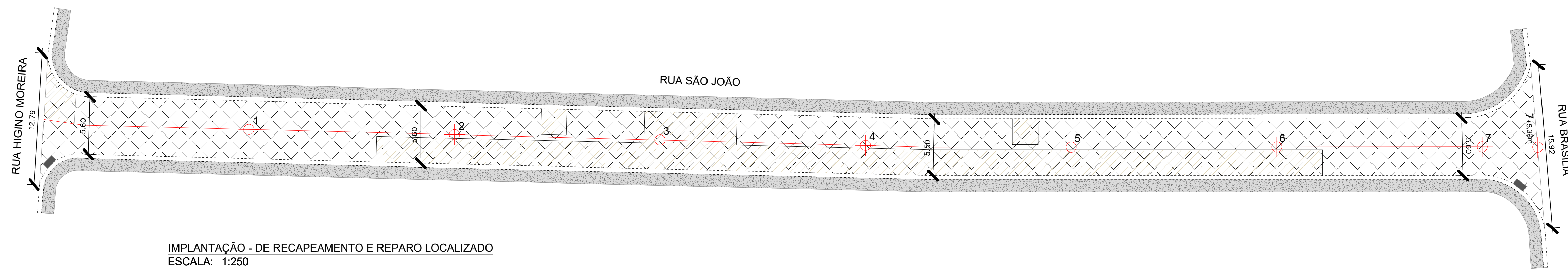
SITUAÇÃO SEM ESCALA
 FOLHA DE LOCALIZAÇÃO

DECLARO QUE A APROVAÇÃO DO PROJETO NÃO IMPLICA NO RECONHECIMENTO POR PARTE DA PREFEITURA DO DIREITO DE PROPRIEDADE DO TERRENO

PREFEITO MUNICIPAL
 PÉRICLES GONÇALVES

AUTOR DO PROJETO
 LUCAS GODOY DE FREITAS FERREIRA
 ENGENHEIRO CIVIL
 CREASP - 5070095651

ART - 28027230211317663



IMPLANTAÇÃO - DE RECAPEAMENTO E REPARO LOCALIZADO
 ESCALA: 1:250

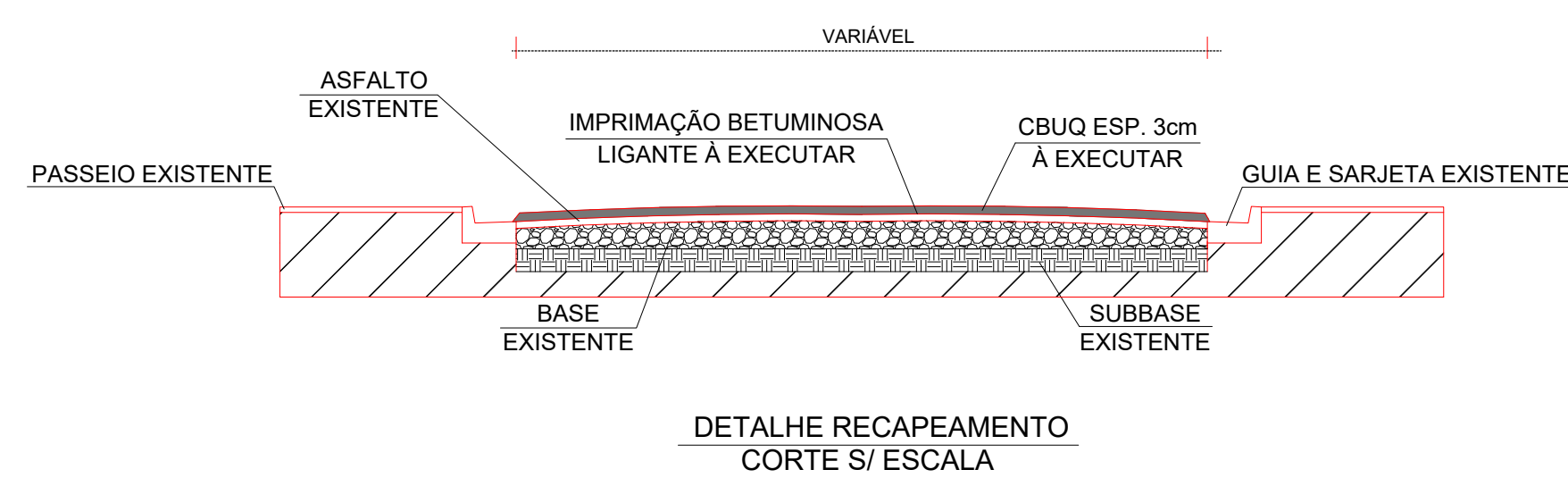
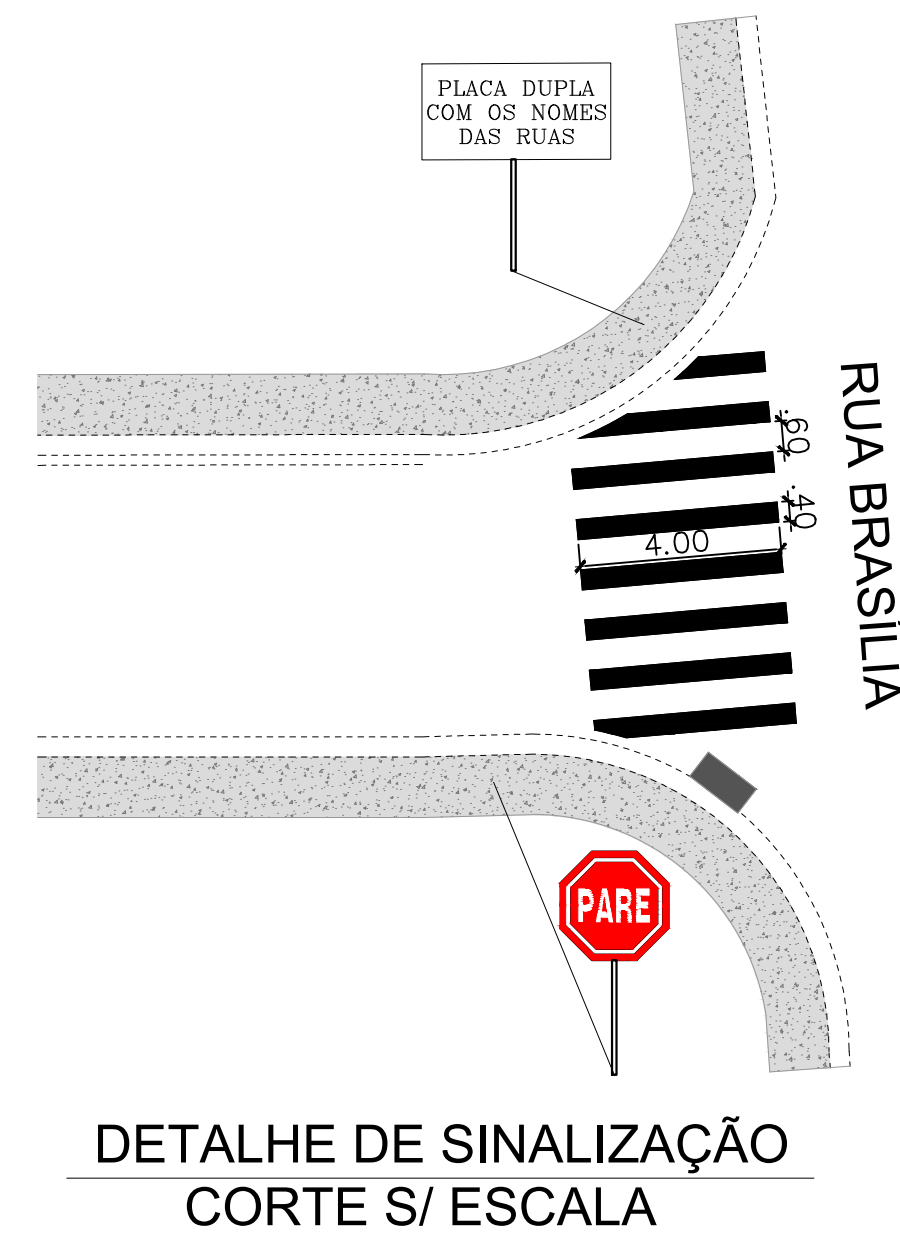
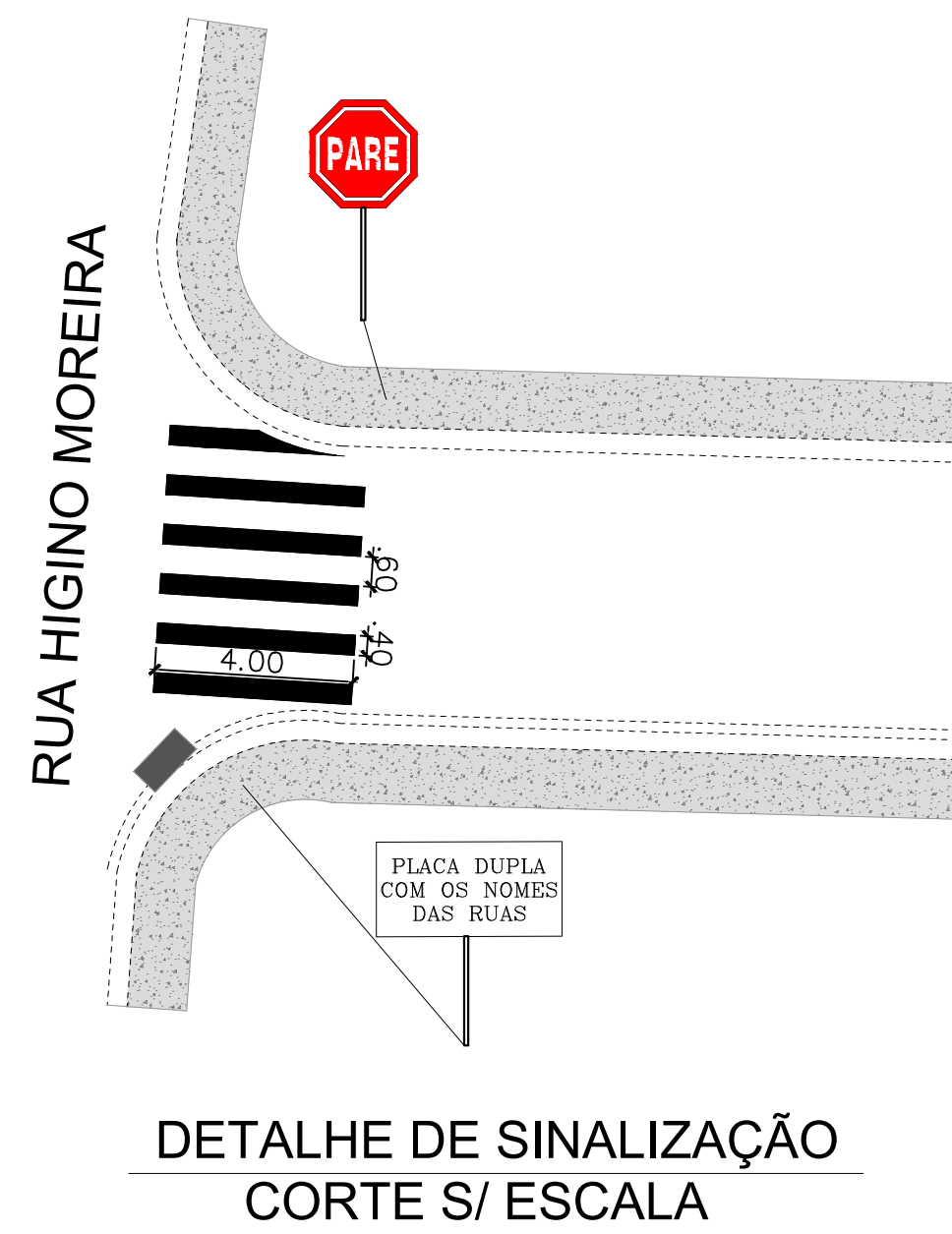
COMPRIMENTO TOTAL DE RECAPEAMENTO: 145,39 m
 ÁREA DE RECAPEAMENTO RUA SÃO JOÃO: 830,920 m²
 ÁREA DE REPARO LOCALIZADO: 281,34 m²

LEGENDA

- LOCAL À SER PAVIMENTADO
- REPARO LOCALIZADO
- CALÇADA (EXISTENTE)
- GUIA E SARJETA (EXISTENTE)
- ESTACA DE MARCAÇÃO A CADA 20 m

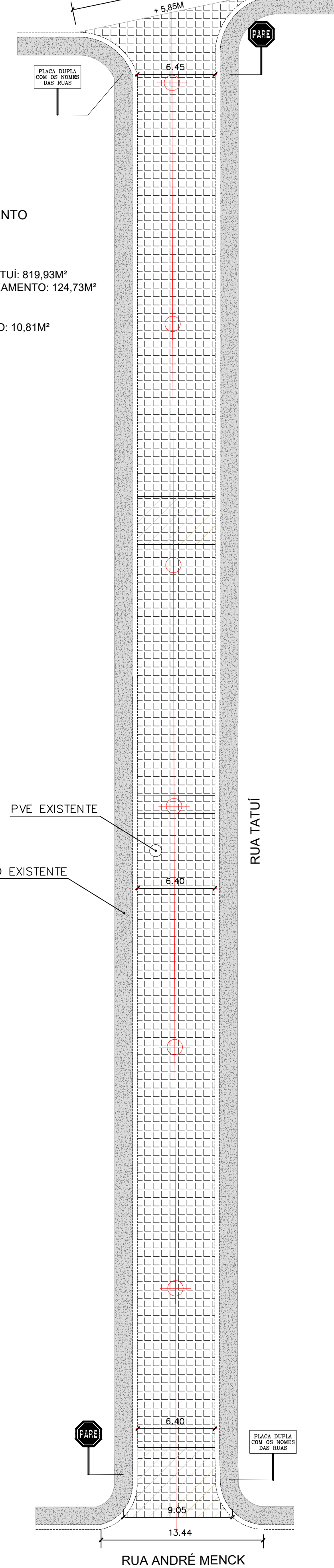
RESUMO DA SINALIZAÇÃO

- 0,50 OU 0,20M² PLACA "PARE", padrão R-1
 QUANTIDADE = 2 UNIDADES = 0,72 m²
- QUANTIDADE = 2 UNIDADES = 0,45 m²
 1 - RUA HIGINO MOREIRA
 2 - RUA SÃO JOÃO
- SUPORTE = 4 UNIDADES
- TRAVESSIA DE PEDESTRE
 QUANTIDADE COR BRANCA: 20,41 M²
- PINTURA REDUTOR DE VELOCIDADE
 QUANTIDADE COR AMARELA: 4,85M²



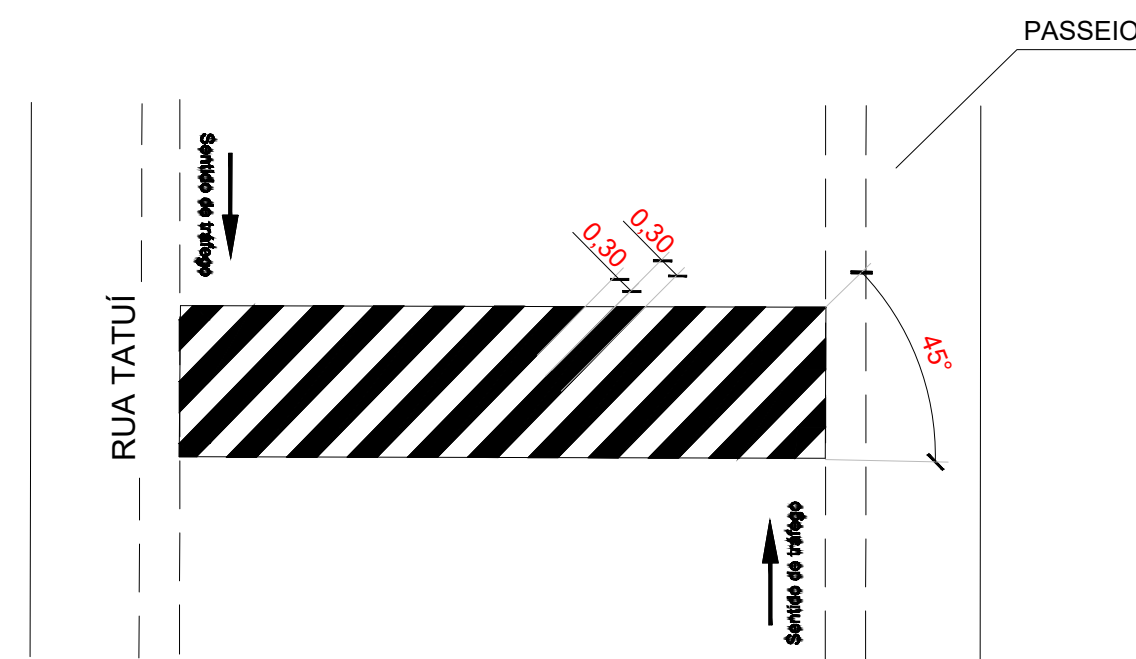
| | | |
|---|---|------------------------|
| PROJETO DE PAVIMENTAÇÃO E SINALIZAÇÃO URBANA | | FOLHA: 03/04 |
| OBRA: PAVIMENTAÇÃO E SINALIZAÇÃO | | |
| LOCAL: RUA SÃO JOÃO | | |
| BAIRRO: HIGINO MOREIRA | | |
| CIDADE: CAPELA DO ALTO - S.P. | | |
| PROPRIETÁRIO: PREFEITURA MUNICIPAL DE CAPELA DO ALTO. | | |
| SITUAÇÃO SEM ESCALA | DECLARO QUE A APROVAÇÃO DO PROJETO NÃO IMPLICA NO RECONHECIMENTO POR PARTE DA PREFEITURA NO DIREITO DE PROPRIEDADE DO TERRENO | |
| FOLHA DE LOCALIZAÇÃO | PREFEITO MUNICIPAL PÉRICLES GONÇALVES | |
| | AUTOR DO PROJETO LUCAS GODOY DE FREITAS FERREIRA ENGENHEIRO CIVIL CREA/SP - 50700965/1 | |
| | ART - 28027230211317663 | |

AV. SUBURBANA PREF. MOACIR BENEDITO SIMONINI

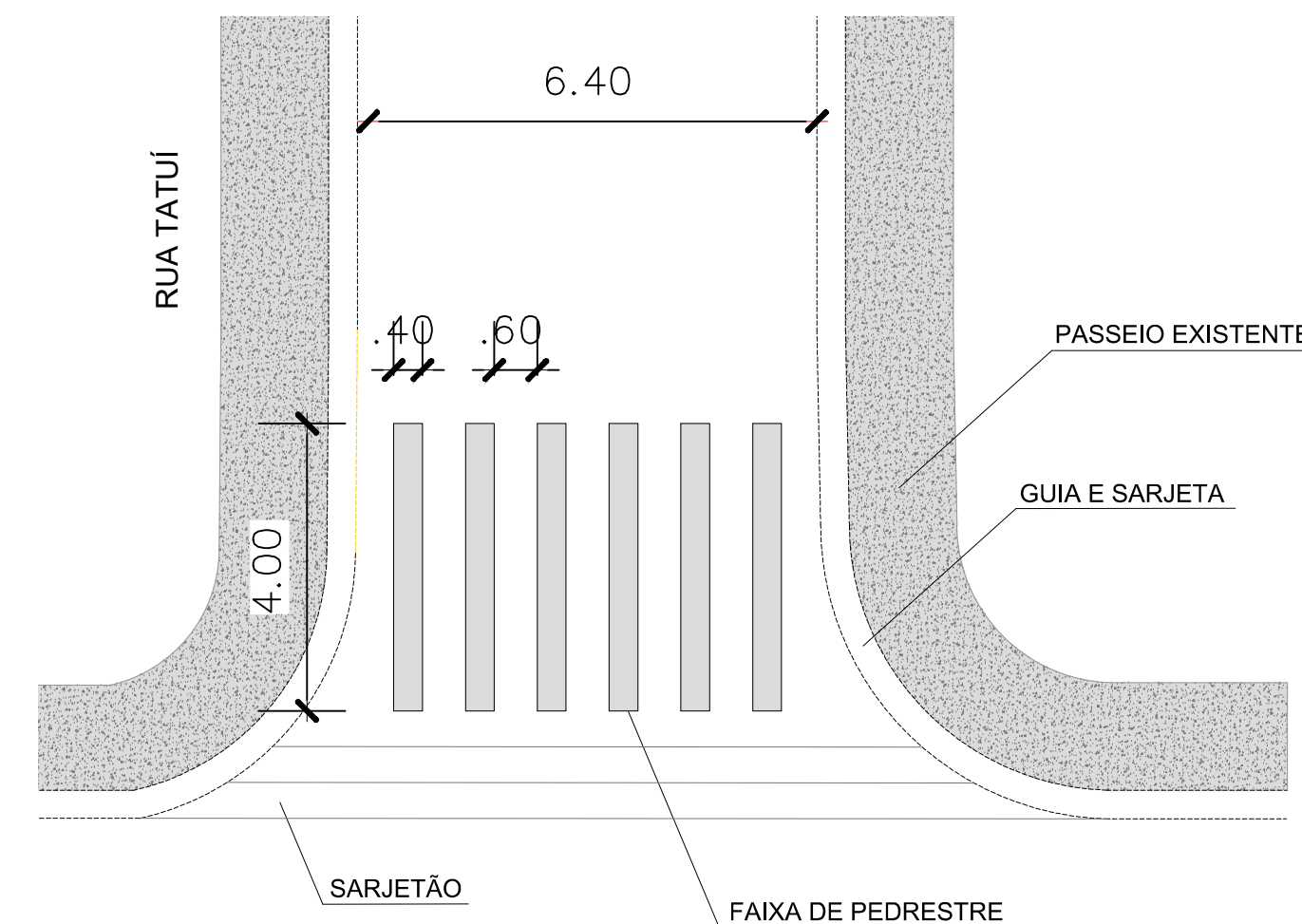


IMPLANTAÇÃO - RECAPEAMENTO
ESCALA: 1:250

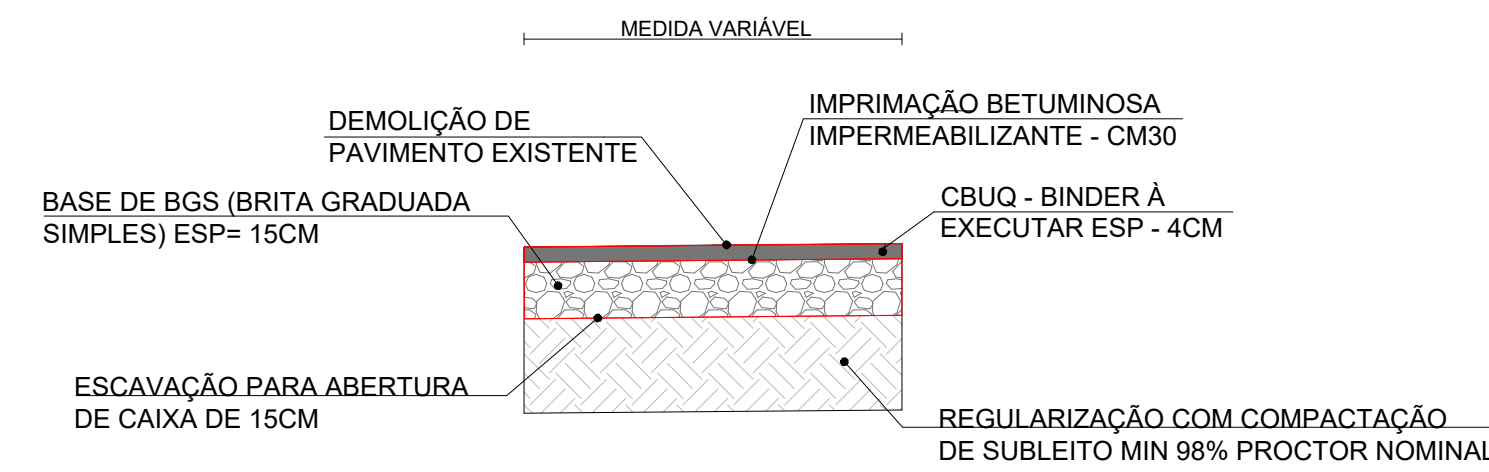
ÁREA DE RECAPEAMENTO RUA TATUÍ: 819,93M²
COMPRIMENTO TOTAL DE RECAPEAMENTO: 124,73M²
REPARO LOCALIZADO: 65,96M²
PVE: 01 unid
ÁREA DE EXECUÇÃO DE SARJETÃO: 10,81M²



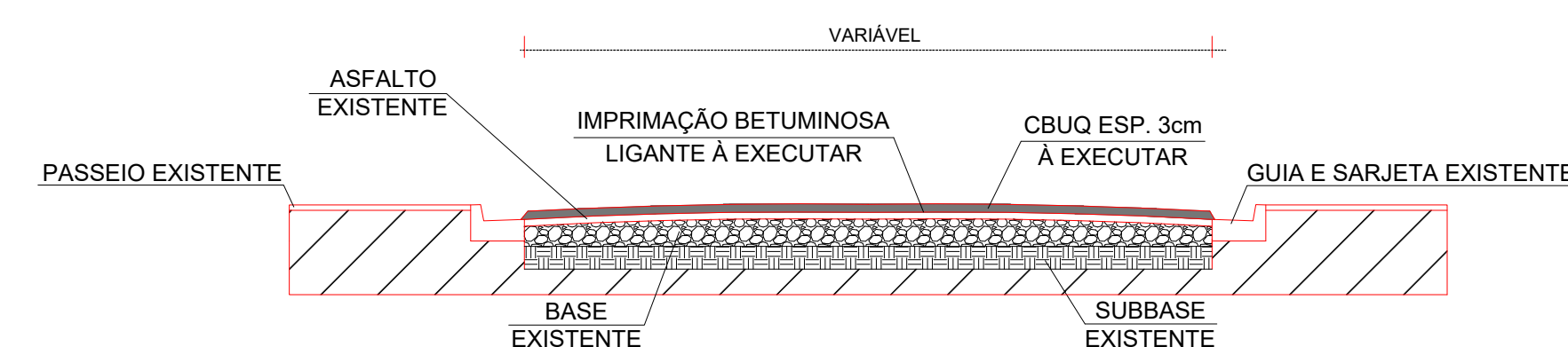
DETALHE SINALIZAÇÃO LOMBADA
CORTE S/ ESCALA



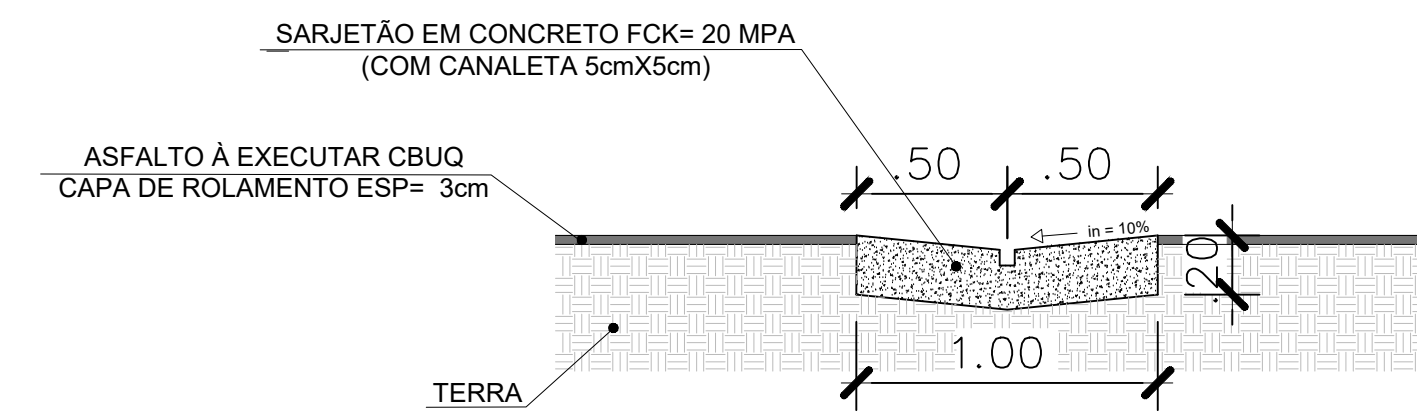
RUA ANDRÉ MENCK



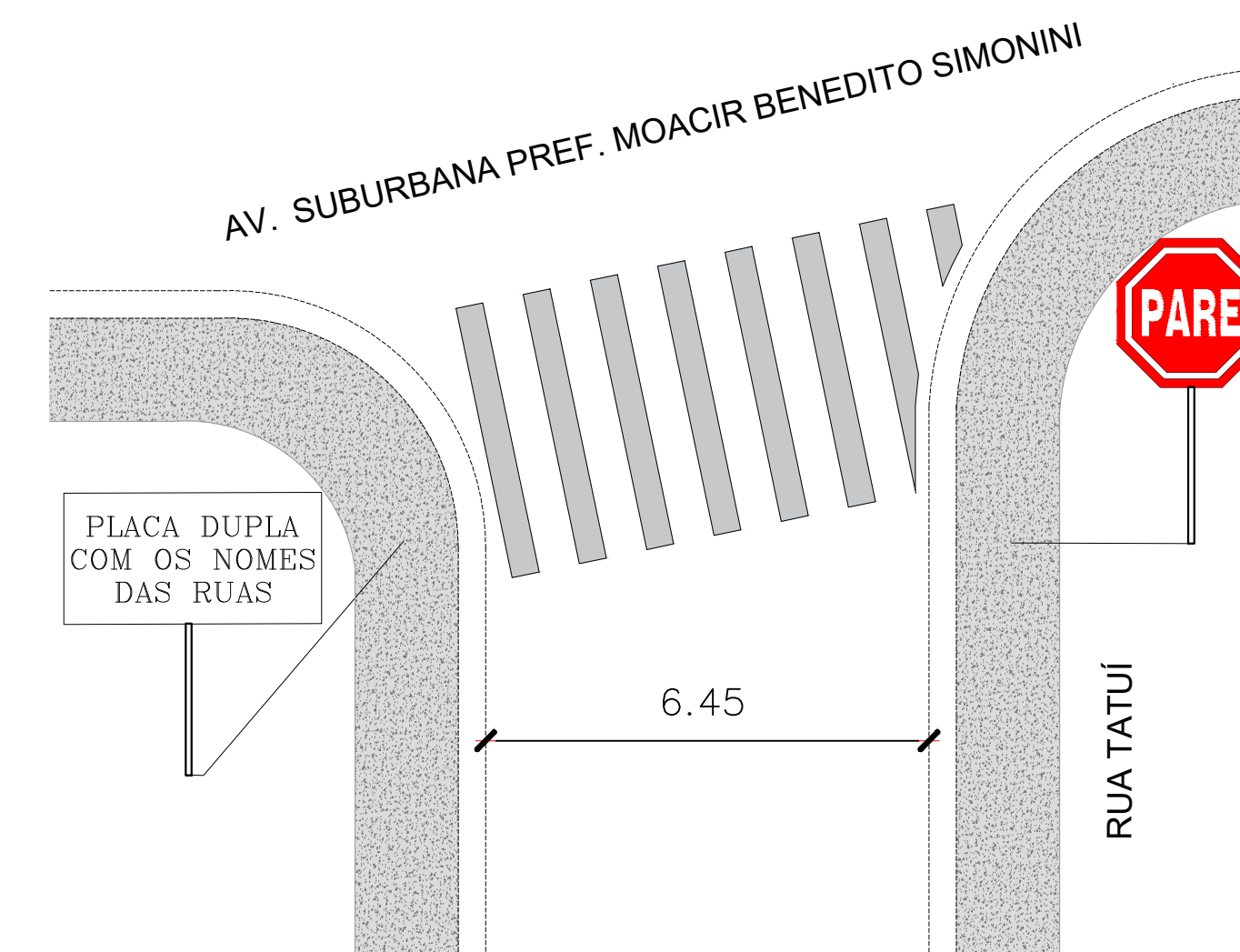
DETALHE SARJETÃO
CORTE S/ ESCALA



DETALHE RECAPEAMENTO
CORTE S/ ESCALA



DETALHE SARJETÃO
CORTE S/ ESCALA



LEGENDA

- LOCAL À SER PAVIMENTADO
- REPARO LOCALIZADO
- CALÇADA (EXISTENTE)
- GUIA E SARJETA (EXISTENTE)
- ESTACA DE MARCAÇÃO A CADA 20 m

RESUMO DA SINALIZAÇÃO

- 0,50 OU 0,20M² PLACA "PARE", padrão R-1
QUANTIDADE = 2 UNIDADES = 0,72 m²
- QUANTIDADE = 2 UNIDADES = 0,45 m²
1 - AV. SUBURBANA PREF. MOACIR BENEDITO SIMONINI
2 - RUA ANDRÉ MENCK
- SUPORTE = 4 UNIDADES
- TRAVESSIA DE PEDESTRE
QUANTIDADE COR BRANCA: 20,76M²
- PINTURA REDUTOR DE VELOCIDADE
QUANTIDADE COR AMARELA: 4,85M²

PROJETO DE PAVIMENTAÇÃO E SINALIZAÇÃO URBANA

FOLHA: 04/04

OBRA: PAVIMENTAÇÃO E SINALIZAÇÃO

LOCAL: RUA TATUÍ

BAIRRO: CULLAUS

CIDADE: CAPELA DO ALTO - S.P.

PROPRIETÁRIO: PREFEITURA MUNICIPAL DE CAPELA DO ALTO.

SITUAÇÃO SEM ESCALA

DECLARO QUE A APROVAÇÃO DO PROJETO NÃO IMPLICA NO RECONHECIMENTO POR PARTE DA PREFEITURA NO DIREITO DE PROPRIEDADE DO TERRENO

FOLHA DE LOCALIZAÇÃO

PREFEITO MUNICIPAL
PÉRICLES GONÇALVES

AUTOR DO PROJETO
LUCAS GODOY DE FREITAS FERREIRA
ENGENHEIRO CIVIL
CREASP - 5070095851

ART - 28027230211317663