DETALHE DE PEFIL DO SARJETÃO
S/ESCALA

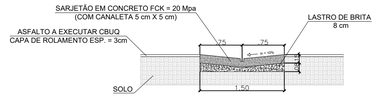

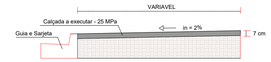

DETALHE CALÇADA - S/ ESCALA

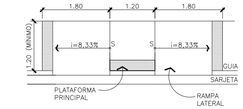

DETALHE DE RAMPA DE ACESSIBILIDADE
SEM ESCALA

DETALHE DO RECAPEAMENTO

DETALHE DE EXECUÇÃO DE RECAPEAMENTO
CORTE SEM ESCALA

MEDIDA VARIÁVEL

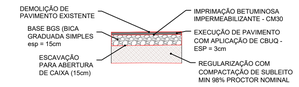

DETALHE DE EXECUÇÃO DE REPARO LOCALIZADO DE PAVIMENTO
CORTE SEM ESCALA

QUADRO DE LEGENDAS

- LOCAL A SER RECAPEADO
- REPARO LOCALIZADO DE BASE E PAVIMENTO
- LOCAL A SER PAVIMENTADO
- CALÇADA A EXECUTAR
- CALÇADA EXISTENTE
- GUIA E SARJETA EXISTENTE
- GUIA E SARJETA A EXECUTAR
- ESTACA DE MARCAÇÃO A CADA 20 m
- LOCAL PARA RAMPA DE ACESSIBILIDADE

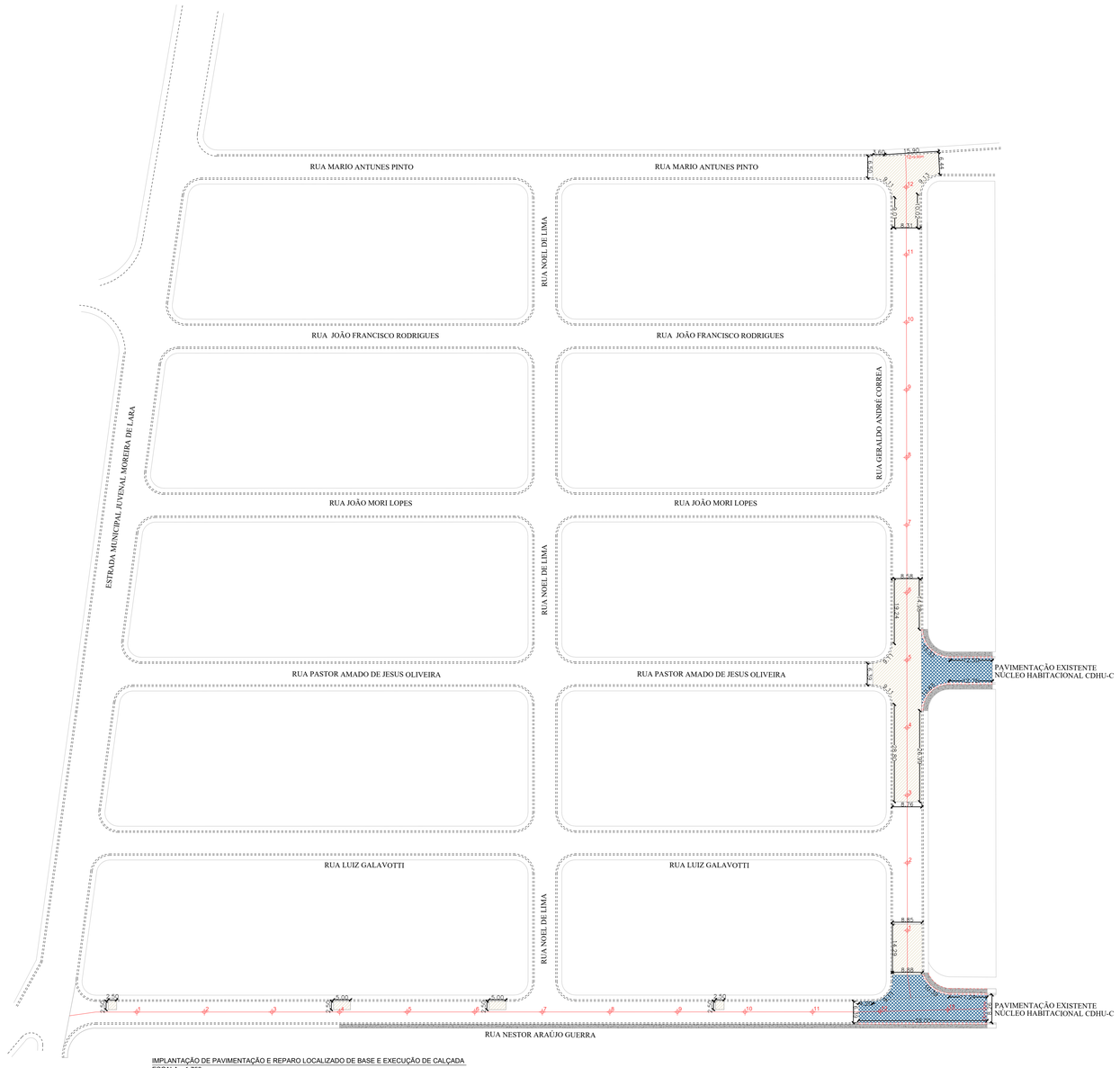

IMPLANTAÇÃO DE PAVIMENTAÇÃO E REPARO LOCALIZADO DE BASE E EXECUÇÃO DE CALÇADA
ESCALA: 1:750

RUA NESTOR ARAUJO GUERRA, RUA GERALDO ANDRÉ CORREA, RUA PASTOR AMADO DE JESUS OLIVEIRA E RUA.

ÁREAS DE PAVIMENTAÇÃO:
RUA NESTOR ARAUJO GUERRA = 369,25 m²
RUA PASTOR AMADO DE JESUS OLIVEIRA = 184,90 m²
ÁREA TOTAL DE PAVIMENTAÇÃO: 554,15 m²

ÁREAS DE REPARO LOCALIZADO:
RUA NESTOR ARAUJO GUERRA = 37,50 m²
RUA GERALDO ANDRÉ CORREA = 1.024,28 m²
ÁREA TOTAL DE REPARO LOCALIZADO: 1.061,78 m²

ÁREA DE CALÇADA A EXECUTAR:
RUA NESTOR ARAUJO GUERRA = 258,54 m²
RUA PASTOR AMADO DE JESUS OLIVEIRA = 69,08 m
ÁREA TOTAL DE CALÇADA A EXECUTAR: 327,62 m²

GUIA E SARJETA A EXECUTAR:
RUA NESTOR ARAUJO GUERRA = 59,63 m
RUA PASTOR AMADO DE JESUS OLIVEIRA = 51,42 m
ÁREA TOTAL DE GUIA E SARJETA A EXECUTAR: 111,05m

PROJETO DE PAVIMENTAÇÃO URBANA	FOLHA: 03/04

OBRA: PAVIMENTAÇÃO ASFÁLTICA, RECAPEAMENTO ASFÁLTICO, SINALIZAÇÃO VIÁRIA, CALÇADAS, GUIAS E SARJETAS E ACESSIBILIDADE.

LOCAL: JARDIM ESPERANÇA

BAIRRO: CONJUNTO HABITACIONAL JARDIM ESPERANÇA.

CIDADE: CAPELA DO ALTO - S.P.

PROPRIETÁRIO: PREFEITURA MUNICIPAL DE CAPELA DO ALTO.

SITUAÇÃO SEM ESCALA

FOLHA DE LOCALIZAÇÃO

DECLARO QUE A APROVAÇÃO DO PROJETO NÃO IMPLICA NO RECONHECIMENTO POR PARTE DA PREFEITURA NO DIREITO DE PROPRIEDADE DO TERRENO

PREFEITO MUNICIPAL
PÉRICLES GONÇALVES

AUTOR DO PROJETO
LUCAS GODOY DE FREITAS FERREIRA
ENGENHEIRO CIVIL
CREASP - 5070095851

ART: 28027230211579795