



TO DO PORTO

**CROQUI DE LOCALIZAÇÃO**

FOLHA:  
01/04

OBRA: EXECUÇÃO DE REPAROS LOCALIZADOS, RECAPEAMENTO ASFALTICO E SARJETÃO

LOCAL: DIVERSAS VIAS NO MUNICIPIO DE CAPELA DO ALTO

BAIRRO: CENTRO E HIGINO MOREIRA

CIDADE: CAPELA DO ALTO - S.P.

PROPRIETÁRIO: PREFEITURA MUNICIPAL DE CAPELA DO ALTO.

SITUAÇÃO SEM ESCALA

DECLARO QUE A APROVAÇÃO DO PROJETO NÃO IMPLICA NO RECONHECIMENTO POR PARTE DA PREFEITURA NO DIREITO DE PROPRIEDADE DO TERRENO

FOLHA DE LOCALIZAÇÃO

PREFEITO MUNICIPAL  
PÉRICLES GONÇALVES

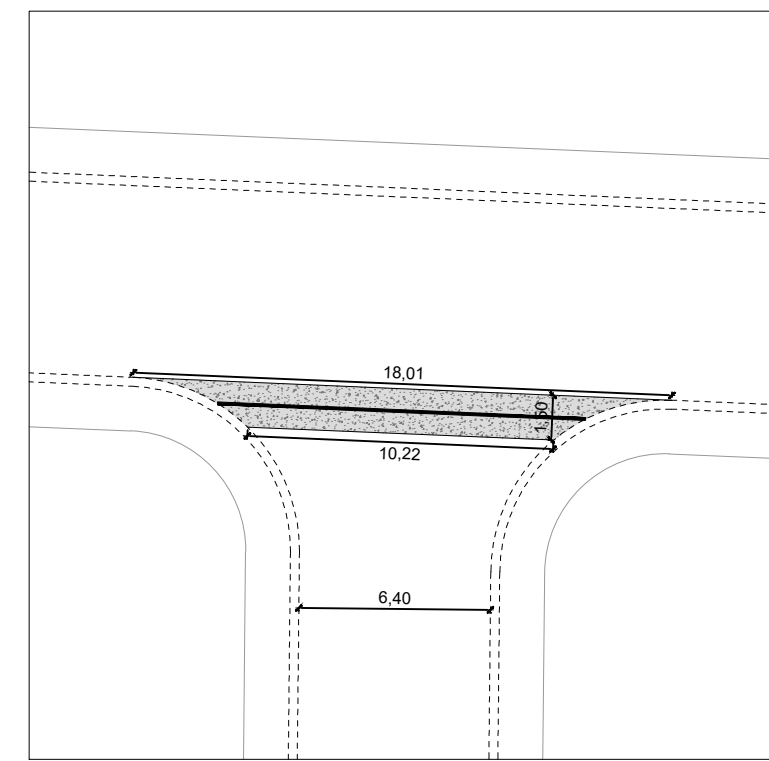
AUTOR DO PROJETO  
LUCAS GODOY DE FREITAS FERREIRA  
ENGENHEIRO CIVIL  
CREASP - 5070095851

ART: 28027230220600751

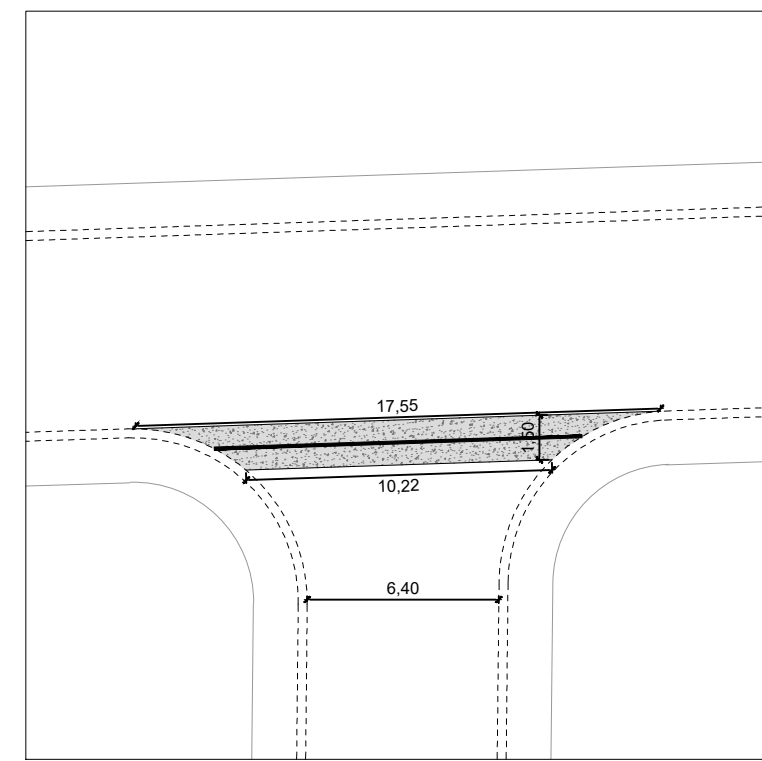
**NÚCLEO URBANO DA CIDADE  
CAPELA DO ALTO SP**

**LEGENDA**

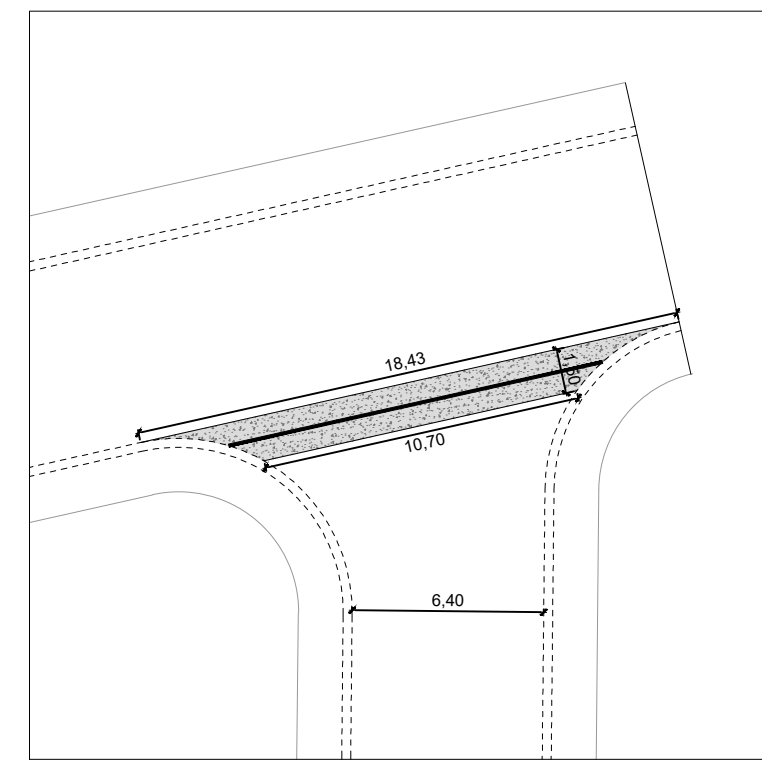
- VIAS A SEREM RECAPEADAS
- RUA FRANCISCO TERTULIANO LOPES  
COORDENADAS GEográfICAS: 23° 28' 17,27" S / 47° 44' 07,00" O
- RUA JOÃO FELIPE  
COORDENADAS GEográfICAS: 23° 28' 19,44" S / 47° 44' 05,46" O
- RUA BENEDITO ANTUNES PINTO  
COORDENADAS GEográfICAS: 23° 28' 31,70" S / 47° 44' 13,00" O
- RUA CONCEIÇÃO DE OLIVEIRA  
COORDENADAS GEográfICAS: 23° 28' 23,34" S / 47° 43' 43,39" O
- RUA JULIO LEME CAVALHEIRO  
COORDENADAS GEográfICAS: 23° 28' 22,52" S / 47° 43' 45,34" O
- RUA DOMINGOS LEITE  
COORDENADAS GEográfICAS: 23° 28' 21,48" S / 47° 43' 47,11" O
- RUA JOSÉ MACHADO DE OLIVEIRA  
COORDENADAS GEográfICAS: 23° 27' 53,04" S / 47° 44' 29,84" O



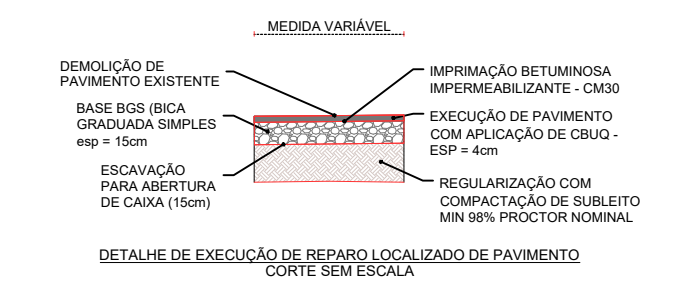
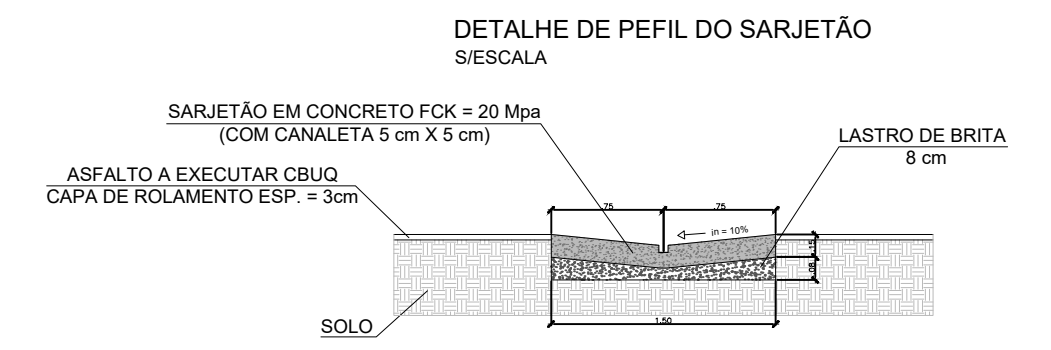
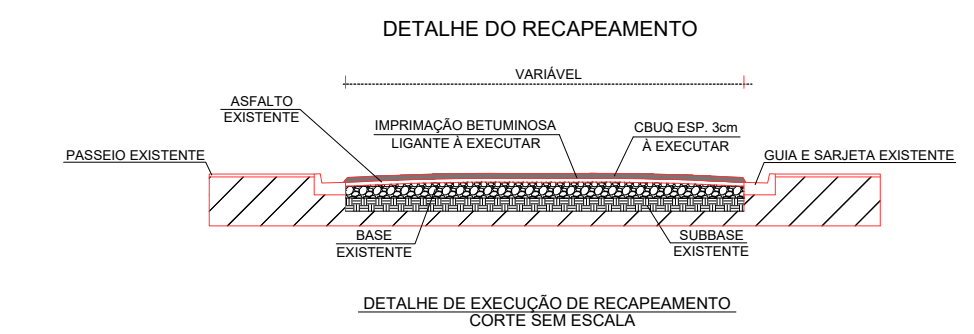
DETALHE 01 - SARJETÃO DA RUA DOMINGOS LEITE  
 ESCALA: 1:250  
 ÁREA DO SARJETÃO: 19,00 m<sup>2</sup>  
 ESPESURA: 15 cm  
 VOLUME DE CONCRETO: 2,85 m<sup>3</sup>



DETALHE 02 - SARJETÃO DA RUA JULIO LEME CAVALHEIRO  
 ESCALA: 1:250  
 ÁREA DO SARJETÃO: 19,98 m<sup>2</sup>  
 ESPESURA: 15 cm  
 VOLUME DE CONCRETO: 2,95 m<sup>3</sup>

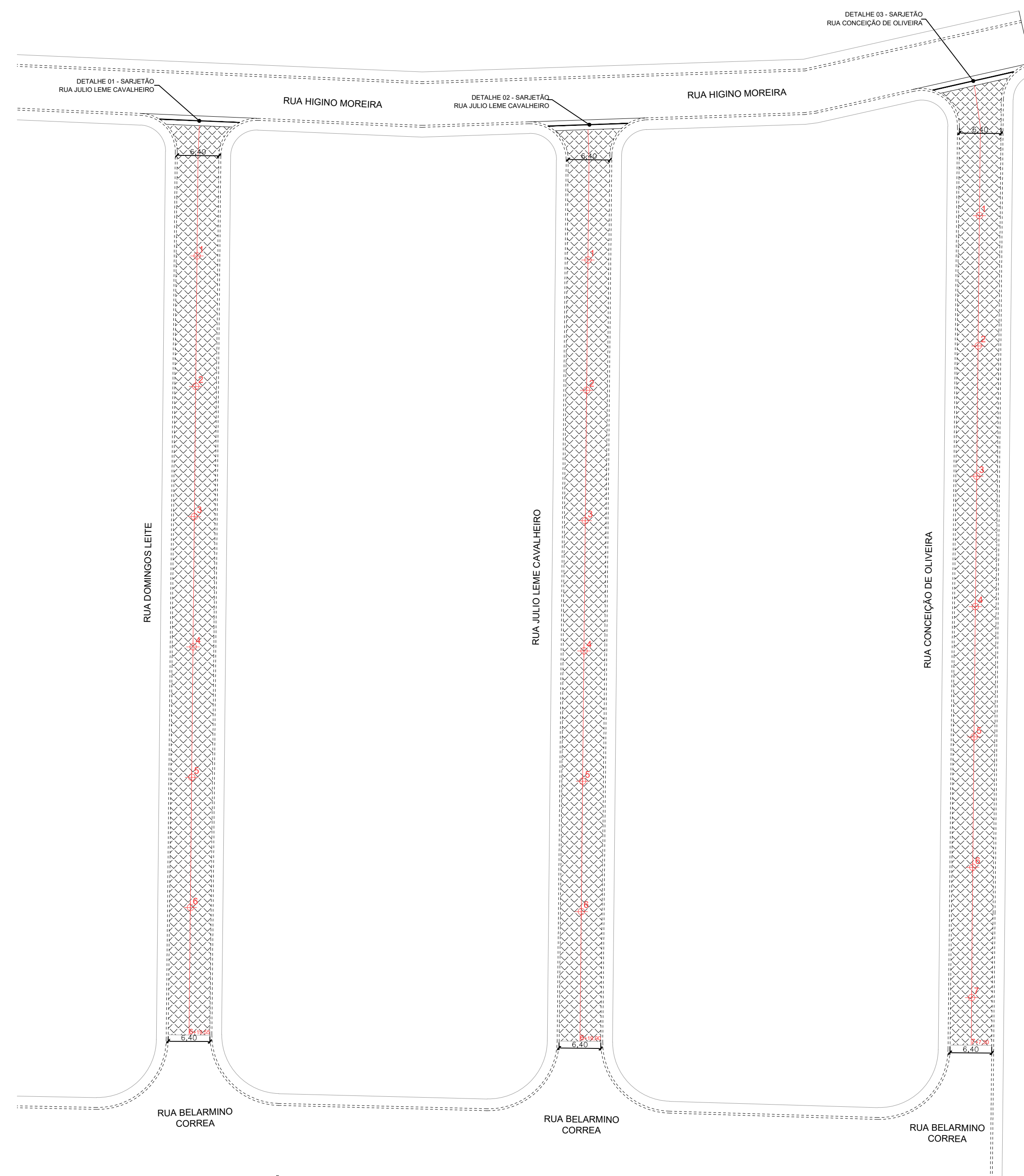


DETALHE 03 - SARJETÃO DA RUA CONCEIÇÃO DE OLIVEIRA  
 ESCALA: 1:250  
 ÁREA DO SARJETÃO: 19,72 m<sup>2</sup>  
 ESPESURA: 15 cm  
 VOLUME DE CONCRETO: 2,96 m<sup>3</sup>

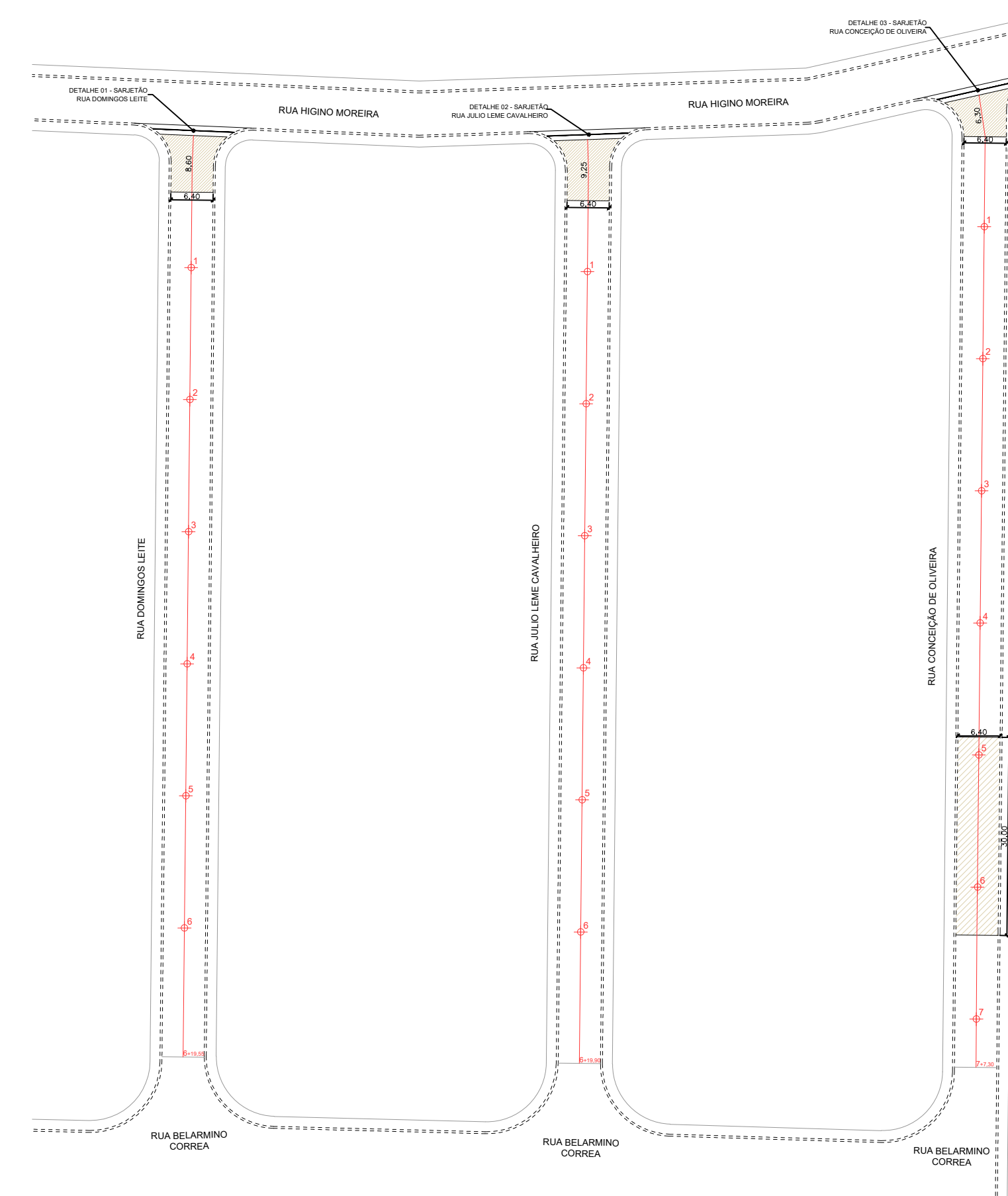


QUADRO DE LEGENDAS

	LOCAL A SER RECAPEADO
	REPARO LOCALIZADO DE BASE E PAVIMENTO
	CAÇADA (EXISTENTE)
	GUIA E SARJETÃO (EXISTENTE)
	ESTAÇÃO DE MARCAGEM A CADA 20m



IMPLANTAÇÃO DE RECAPEAMENTO  
 ESCALA: 1:500  
 RUA CONCEIÇÃO DE OLIVEIRA, RUA JULIO LEME CAVALHEIRO E RUA DOMINGOS LEITE  
 COMPONENTE TOTAL DE RECAPEAMENTO: 426,75 m<sup>2</sup>  
 ÁREA DE RECAPEAMENTO:  
 RUA CONCEIÇÃO DE OLIVEIRA = 890,12 m<sup>2</sup>  
 RUA JULIO LEME CAVALHEIRO = 800,43 m<sup>2</sup>  
 RUA DOMINGOS LEITE = 896,21 m<sup>2</sup>  
 ÁREA TOTAL DE RECAPEAMENTO = 2.586,76 m<sup>2</sup>  
 SARJETÃO: 3 UNIDADES A CONSTRUIR CONFORME DETALHES, 1, 2 E 3.



IMPLANTAÇÃO DE REPARO PROFUNDO DE BASE  
 ESCALA: 1:500  
 ÁREA DE REPARO PROFUNDO DA CAMADA DE BASE E DE PAVIMENTO:  
 RUA CONCEIÇÃO DE OLIVEIRA = 246,19 m<sup>2</sup>  
 RUA JULIO LEME CAVALHEIRO = 144,81 m<sup>2</sup>  
 RUA DOMINGOS LEITE = 185,72 m<sup>2</sup>  
 ÁREA TOTAL DE REPARO = 576,72 m<sup>2</sup>

PROJETO DE RECAPEAMENTO URBANO

FOLHA: 02/05

OBRA: EXECUÇÃO DE REPAROS LOCALIZADOS, RECAPEAMENTO E SARJETÃO

LOCAL: RUA CONCEIÇÃO DE OLIVEIRA, RUA JULIO LEME CAVALHEIRO E RUA DOMINGOS LEITE

BAIRRO: HIGINIO MOREIRA

CIDADE: CAPELA DO ALTO - S.P.

PROPRIETÁRIO: PREFEITURA MUNICIPAL DE CAPELA DO ALTO.

SITUAÇÃO SEM ESCALA

DECLARO QUE A APROVAÇÃO DO PROJETO NÃO IMPLICA NO RECONHECIMENTO POR PARTE DA PREFEITURA NO DIREITO DE PROPRIEDADE DO TERRENO

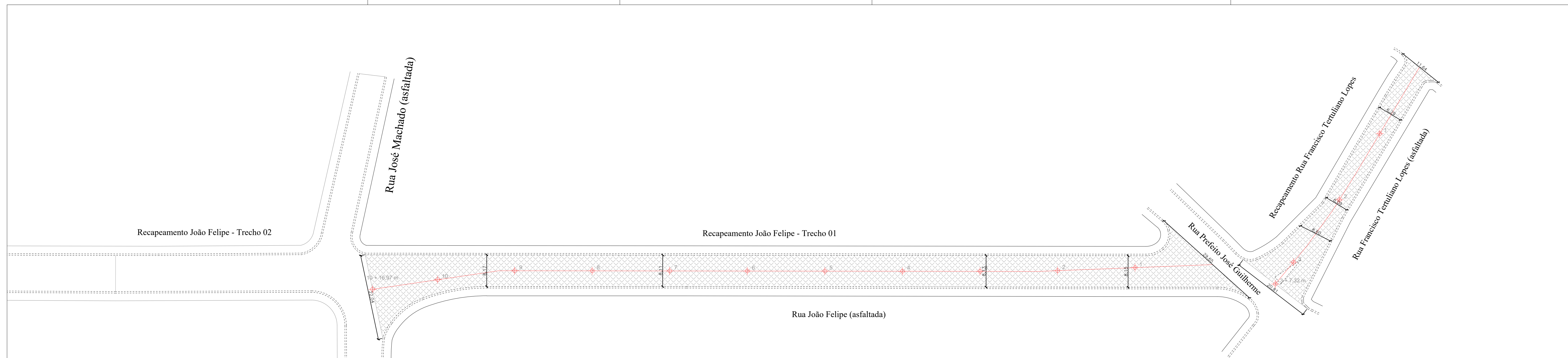
FOLHA DE LOCALIZAÇÃO

PREFEITO MUNICIPAL  
 PÉRICLES GONÇALVES

AUTOR DO PROJETO  
 LUCAS GODOY DE FREITAS FERREIRA  
 ENGENHEIRO CIVIL  
 CREA SP - 5077095851

ART - 28027230220600751






IMPLANTAÇÃO DE PAVIMENTAÇÃO E RECAPEAMENTO  
 ESCALA: 1:500  
 RUA FRANCISCO TERTULIANO LOPES  
 COMPRIMENTO TOTAL DE RECAPEAMENTO: 87,32 m  
 ÁREA DE RECAPEAMENTO: 514,86 m<sup>2</sup>  
 P.V.E.: 4 UNIDADES  
 RUA JOÃO FELIPE  
 COMPRIMENTO TOTAL DE RECAPEAMENTO: 216,87 m  
 ÁREA DE RECAPEAMENTO: 1.932,54 m<sup>2</sup>  
 P.V.E.: 4 UNIDADES

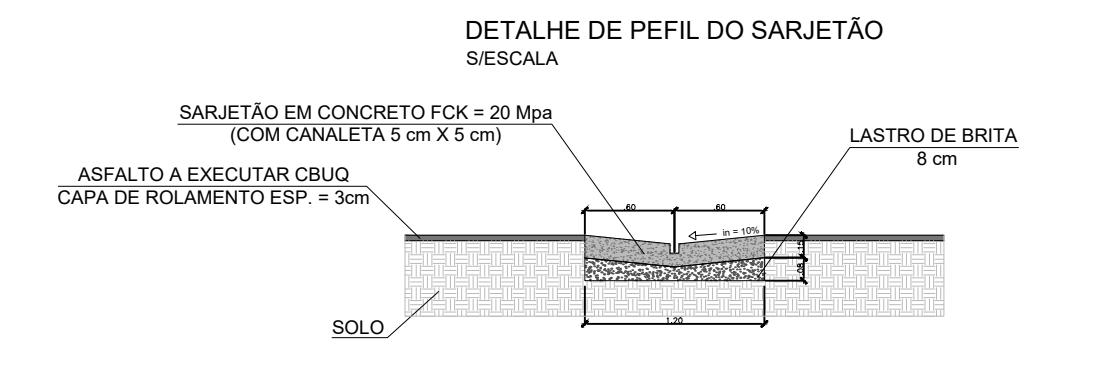
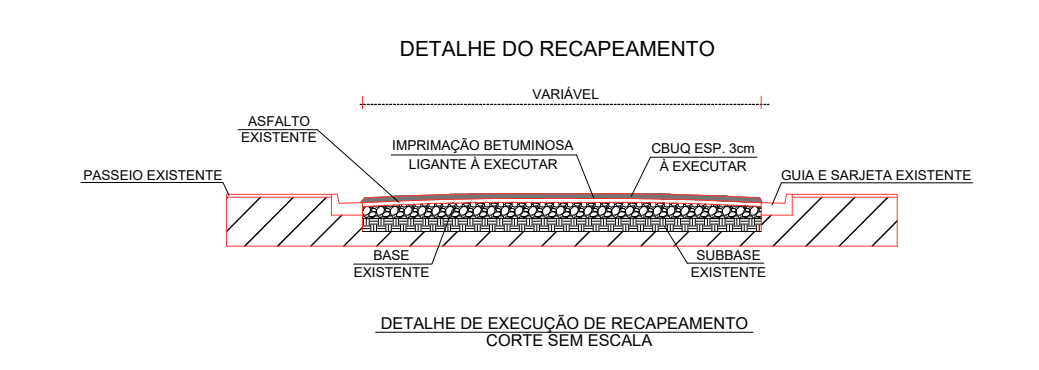
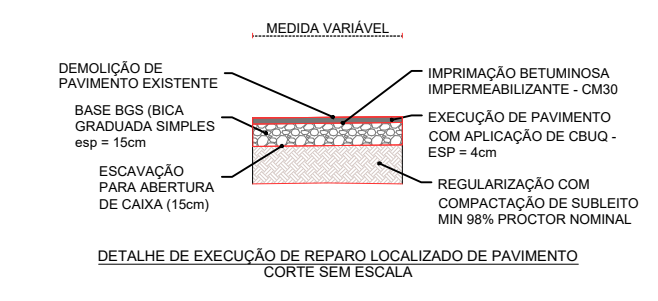
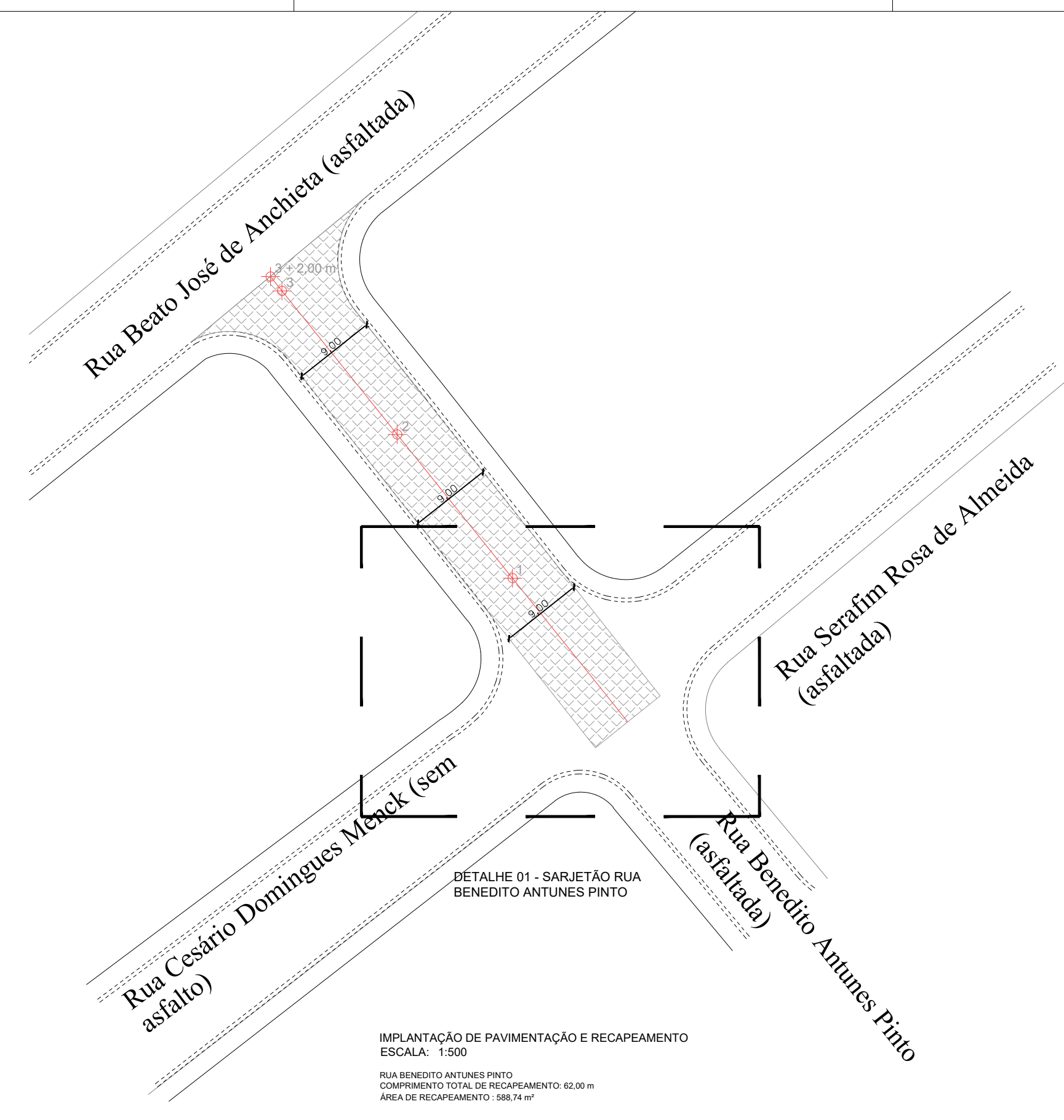
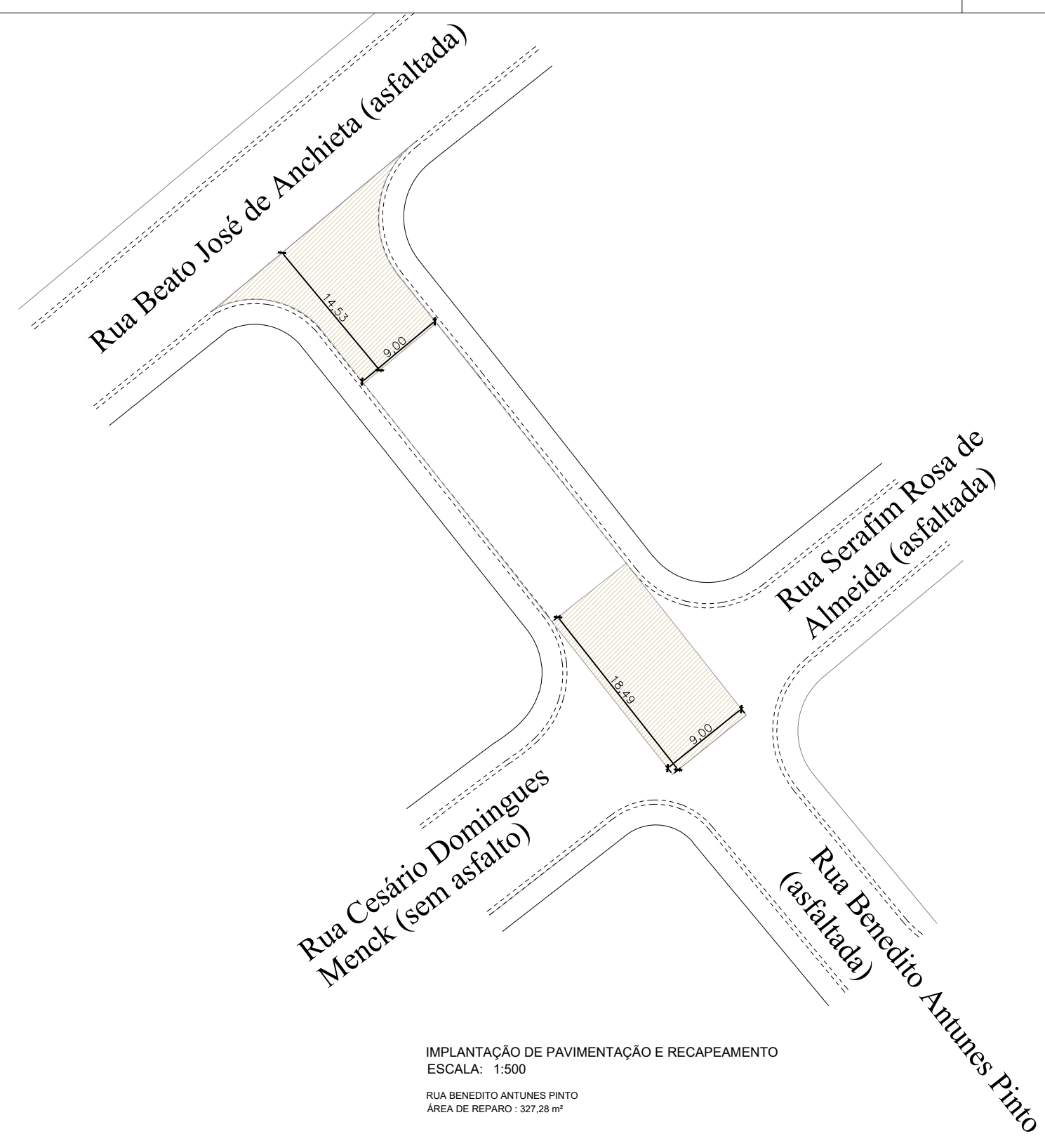
- QUADRO DE LEGENDAS
- LOCAL À SER RECAPEADO
  - REPARO LOCALIZADO DE BASE E PAVIMENTO
  - CALÇADA (EXISTENTE)
  - GUIA E SARJETA (EXISTENTE)
  - ESTACA DE MARCAÇÃO A CADA 20 m



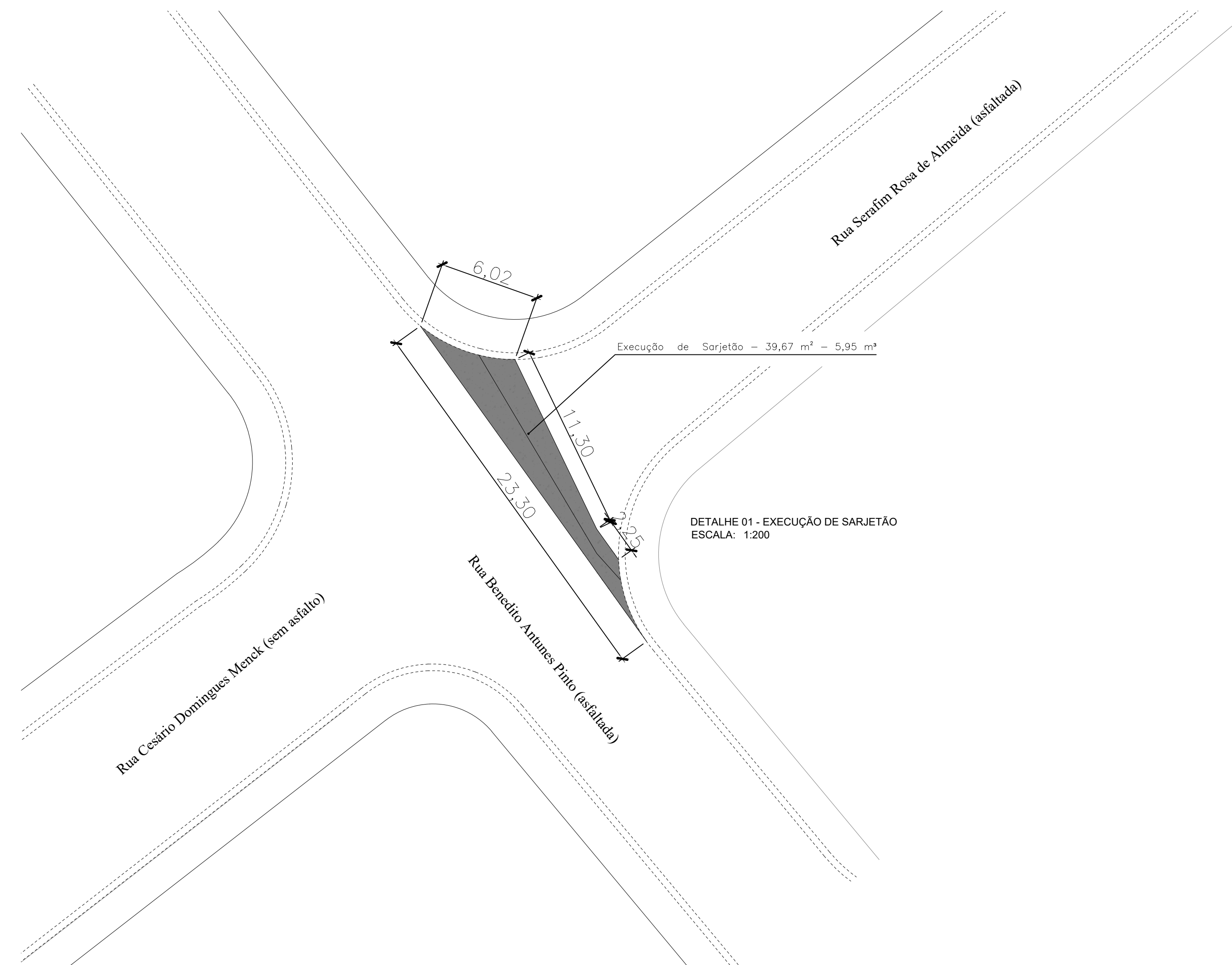
IMPLANTAÇÃO DE REPARO DE PAVIMENTO  
 ESCALA: 1:500  
 RUA JOÃO FELIPE - TRECHO 01  
 ÁREA DE RECAPAR: 413,09 m<sup>2</sup>



<b>PROJETO DE RECAPEAMENTO URBANO</b>	FOLHA: <b>03/05</b>
OBRA: EXECUÇÃO DE REPAROS LOCALIZADOS, RECAPEAMENTO ASFÁLTICO E SARJETÃO LOCAL: RUA JOÃO FELIPE E RUA FRANCISCO TERTULIANO LOPES BAIRRO: CENTRO CIDADE: CAPELA DO ALTO - S.P. PROPRIETÁRIO: PREFEITURA MUNICIPAL DE CAPELA DO ALTO.	
SITUAÇÃO SEM ESCALA	DECLARO QUE A APROVAÇÃO DO PROJETO NÃO IMPLICA NO RECONHECIMENTO POR PARTE DA PREFEITURA NO DIREITO DE PROPRIEDADE DO TERRENO
FOLHA DE LOCALIZAÇÃO	 PREFEITO MUNICIPAL <b>PÉRICLES GONÇALVES</b>  AUTOR DO PROJETO <b>LUCAS GODOY DE FREITAS FERREIRA</b> ENGENHEIRO CIVIL CREA SP - 5070095851 ART: 28027230220600751

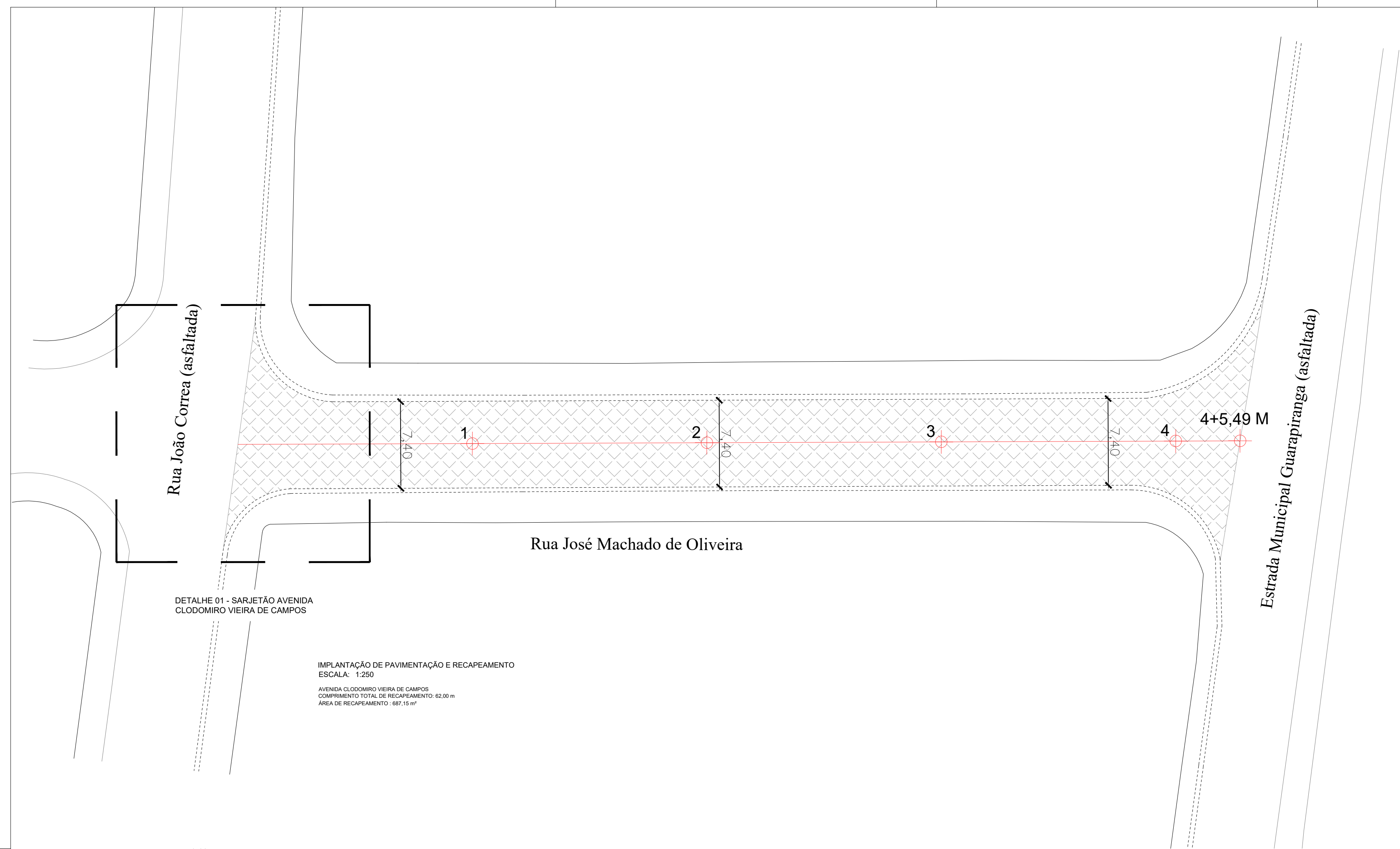


- QUADRO DE LEGENDAS
- LOCAL À SER RECAPEADO
  - REPARO LOCALIZADO DE BASE E PAVIMENTO
  - CALÇADA (EXISTENTE)
  - GUIA E SARJETA (EXISTENTE)
  - ESTACA DE MARCAÇÃO A CADA 20 m



<p>PROJETO DE RECAPEAMENTO URBANO</p>		<p>FOLHA: 04/05</p>
<p>OBRA: EXECUÇÃO DE REPAROS LOCALIZADOS, RECAPEAMENTO ASFALTICO E SARJETÃO</p> <p>LOCAL: RUA BENEDITO ANTUNES PINTO</p> <p>BAIRRO: CENTRO</p> <p>CIDADE: CAPELA DO ALTO - S.P.</p> <p>PROPRIETÁRIO: PREFEITURA MUNICIPAL DE CAPELA DO ALTO.</p>		
<p>SITUAÇÃO SEM ESCALA</p>	<p>DECLARO QUE A APROVAÇÃO DO PROJETO NÃO IMPLICA NO RECONHECIMENTO POR PARTE DA PREFEITURA NO DIREITO DE PROPRIEDADE DO TERRENO</p>	
<p>FOLHA DE LOCALIZAÇÃO</p>	<p>PREFEITO MUNICIPAL            PÉRICLES GONÇALVES</p> <p>AUTOR DO PROJETO            LUCAS GODOY DE FREITAS FERREIRA          ENGENHEIRO CIVIL          CREASP - 5070095851</p> <p>ART: 28027230220600751</p>	





Rua João Correa (asfaltada)

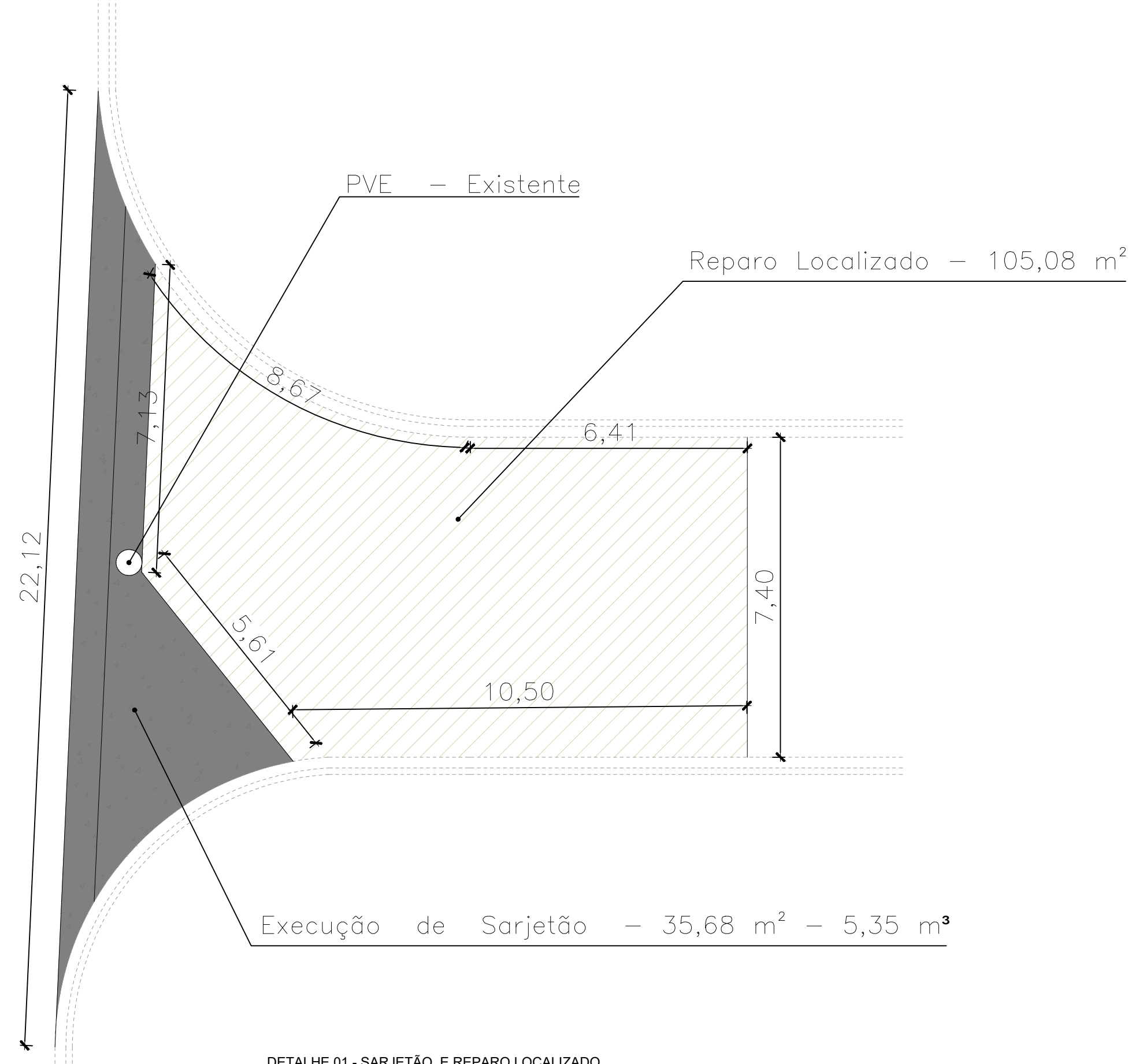
Rua José Machado de Oliveira

Estrada Municipal Guarapiranga (asfaltada)

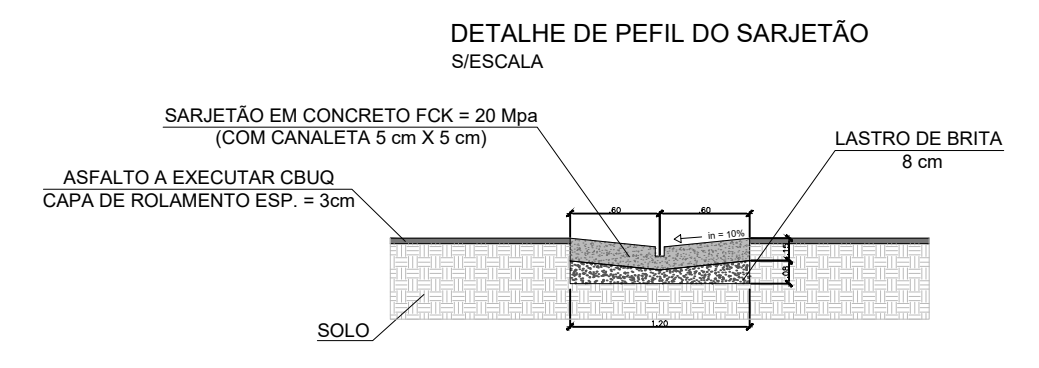
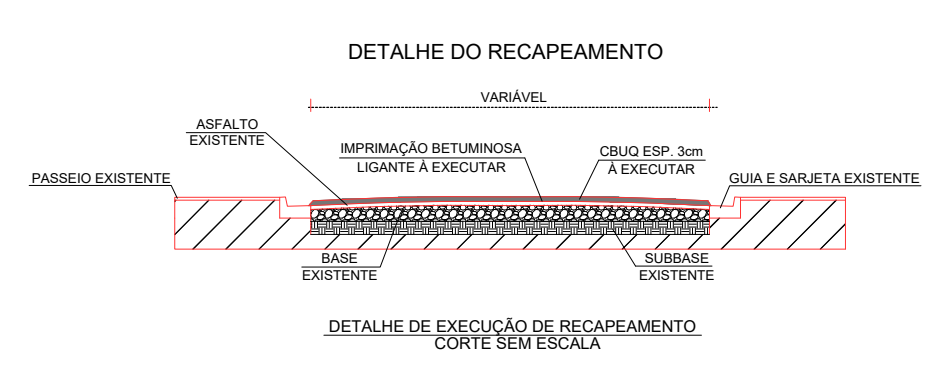
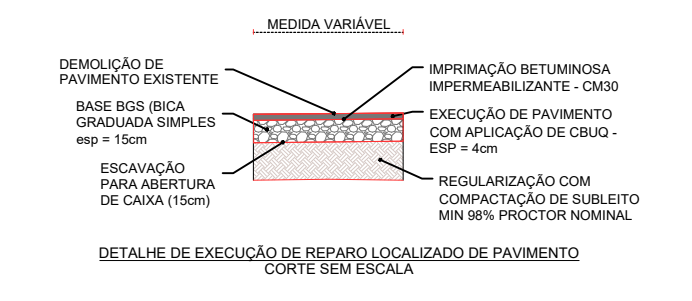
DETALHE 01 - SARJETÃO AVENIDA CLODOMIRO VIEIRA DE CAMPOS

IMPLANTAÇÃO DE PAVIMENTAÇÃO E RECAPEAMENTO  
ESCALA: 1:250  
AVENIDA CLODOMIRO VIEIRA DE CAMPOS  
COMPRIMENTO TOTAL DE RECAPEAMENTO: 62,00 m  
ÁREA DE RECAPEAMENTO: 85,15 m<sup>2</sup>

- QUADRO DE LEGENDAS
- LOCAL A SER RECAPEADO
  - REPARO LOCALIZADO DE BASE E PAVIMENTO
  - CALÇADA (EXISTENTE)
  - GUIA E SARJETA (EXISTENTE)
  - ESTACA DE MARCAÇÃO A CADA 20 m



DETALHE 01 - SARJETÃO E REPARO LOCALIZADO  
ESCALA: 1:100  
AVENIDA CLODOMIRO VIEIRA DE CAMPOS  
ÁREA DE REPARO: 105,08 m<sup>2</sup>



<b>PROJETO DE RECAPEAMENTO URBANO</b>	FOLHA: <b>05/05</b>
<p>OBRA: EXECUÇÃO DE REPAROS LOCALIZADOS, RECAPEAMENTO ASFALTICO E SARJETÃO</p> <p>LOCAL: RUA JOSÉ MACHADO DE OLIVEIRA</p> <p>BAIRRO: JARDIM NOVA CAPELA</p> <p>CIDADE: CAPELA DO ALTO - S.P.</p> <p>PROPRIETÁRIO: PREFEITURA MUNICIPAL DE CAPELA DO ALTO.</p>	
SITUAÇÃO SEM ESCALA	DECLARO QUE A APROVAÇÃO DO PROJETO NÃO IMPLICA NO RECONHECIMENTO POR PARTE DA PREFEITURA NO DIREITO DE PROPRIEDADE DO TERRENO
FOLHA DE LOCALIZAÇÃO	 PREFEITO MUNICIPAL <b>PÉRICLES GONÇALVES</b>   AUTOR DO PROJETO <b>LUCAS GODOY DE FREITAS FERREIRA</b> ENGENHEIRO CIVIL CREA-SP - 5070095851  ART: 28027230220600751