

MEMORIAL DESCRITIVO

Localização do Terreno:

Logradouro: Rua Um


Quadra: B - Lote N°: 07

Introdução:

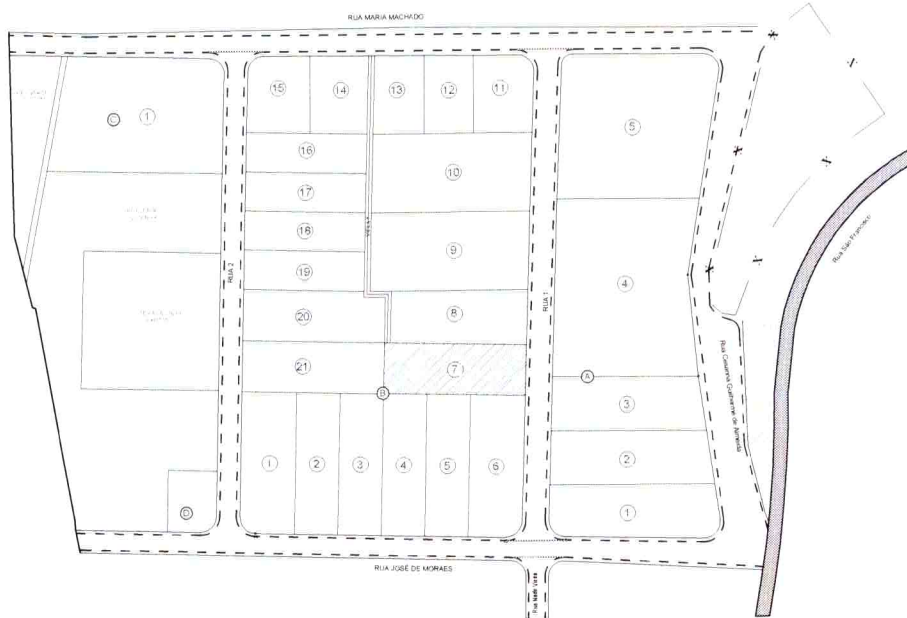
Imóvel Localizado no Loteamento “Centro Empresarial”, situado a Um, trata-se de terreno urbano, com área superficial de: 1.875,19 m² e Perímetro de: 196,24 m.

Descrição do Terreno:


Terreno (lote 07, Quadra B), situado a Rua Um, Loteamento Centro Empresarial de Capela do Alto, Bairro Iperó, Município de Capela do Alto – SP, medindo 26,00m de frente para a referida Rua; 72,23m do lado direito, de quem da rua olha para o imóvel, confrontando em 69,23m, com o lote 08, e em 3,00m, com a Viela 01; 72,01m do lado esquerdo, confrontando com os lotes 06, 05 e 04; 26,00m nos fundos, confrontando com o lote 21, perfazendo a área de 1.875,19m².



Lucas Godoy de Freitas Ferreira
Eng° Civil – CREASP 5070095851
Depto. De Obras e Serviços



Croqui de Localização



Croqui da Gleba 7

PREFEITURA MUNICIPAL DE CAPELA DO ALTO
OBRAS E SERVIÇOS



OBRA: **CENTRO EMPRESARIAL**
 LOCAL: **CENTRO EMPRESARIAL DE CAPELA DO ALTO**
LUCAS GODOY DE FREITAS FERREIRA
 CREAMSP 5070095851

DATA
OUT/2017

ESCALA
S/ ESCALA



Anotação de Responsabilidade Técnica - ART
Lei nº 6.496, de 7 de dezembro de 1977
Conselho Regional de Engenharia e Agronomia do Estado de São Paulo

CREA-SP

ART de Obra ou Serviço
28027230172656872

Complementar - obra/serviço vinculada à ART
 cargo/função à 92221220121185975

1. Responsável Técnico

JOSE AUGUSTO DE VARELLA DELLAPE

Título Profissional: **Engenheiro Civil**

Empresa Contratada:

RNP: **2605224945**

Registro: **0600705272-SP**

Registro:

2. Dados do Contrato

Contratante: **Prefeitura Municipal de Capela do Alto**

Endereço: **Praça São Francisco**

Complemento:

Cidade: **Capela do Alto**

Contrato:

Valor: **R\$ 500,00**

Ação Institucional:

Celebrado em: **18/10/2017**

Tipo de Contratante: **Pessoa Jurídica de Direito Público**

Bairro:

UF: **SP**

Vinculada à Art nº:

CPF/CNPJ: **46.634.077/0001-14**

Nº: **26**

CEP: **18195-000**

3. Dados da Obra Serviço

Endereço: **Rua Um**

Complemento: **Matrícula 84637 Lote 07 Quadra B**

Cidade: **Capela do Alto**

Data de Início: **18/10/2017**

Previsão de Término: **18/12/2017**

Coordenadas Geográficas:

Finalidade:

Proprietário: **Prefeitura Municipal de Capela do Alto**

Nº:

Bairro: **Iperó**

UF: **SP**

CEP: **18195-000**

Código:

CPF/CNPJ: **46.634.077/0001-14**

4. Atividade Técnica

			Quantidade	Unidade
Elaboração				
1	Avaliação	Urbanização	1875,19000	metro quadrado
Após a conclusão das atividades técnicas o profissional deverá proceder a baixa desta ART				

5. Observações

Esta ART se refere à avaliação de imóvel sob matrícula nº84627 Lote 07 Quadra B BºIperó

6. Declarações

Acessibilidade: Declaro atendimento às regras de acessibilidade previstas nas normas técnicas da ABNT, na legislação específica e no Decreto nº 5.296, de 2 de dezembro de 2004.

7. Entidade de Classe

73 - SOROCABA - ASSOCIAÇÃO DOS ENGENHEIROS E ARQUITETOS DE SOROCABA

8. Assinaturas

Declaro serem verdadeiras as informações acima

 de _____ de _____
Local data

JOSE AUGUSTO DE VARELLA DELLAPE - CPF: 707.846.558-04

Prefeitura Municipal de Capela do Alto - CPF/CNPJ: 46.634.077/0001-14

9. Informações

- A presente ART encontra-se devidamente quitada conforme dados constantes no rodapé-versão do sistema, certificada pelo *Nosso Número*.

- A autenticidade deste documento pode ser verificada no site www.creasp.org.br ou www.confex.org.br

- A guarda da via assinada da ART será de responsabilidade do profissional e do contratante com o objetivo de documentar o vínculo contratual.

www.creasp.org.br
tel: 0800-17-18-11



Valor ART R\$ 81,53

Registrada em: 18/10/2017

Valor Pago R\$ 81,53

Nosso Numero: 28027230172656872

Versão do sistema

Impresso em: 19/10/2017 09:55:41



CERTIDÃO



8382

Livro Nº 2 - Registro Geral

REGISTRO DE IMÓVEIS, TÍTULOS E DOCUMENTOS E CIVIL DE PESSOA JURÍDICA DA COMARCA DE TATUI (SP).
Municípios de Capela do Alto, Cesário Lange, Quadra e Tatui.
CNS(CNJ): 11.999-0

MATRÍCULA
84.627

FICHA
01

Tatui, 07 de Novembro de 2014

Terreno (lote 07, quadra B), rua Um, loteamento Centro Empresarial de Capela do Alto, bairro Iperó, Município de Capela do Alto(SP), medindo 26,00m de frente para a referida rua; 72,23m do lado direito, de quem da rua olha para o imóvel, confrontando em 69,23m, com o lote 08, e em 3,00m, com a viela 1; 72,01m do lado esquerdo, confrontando com os lotes 06, 05 e 04; 26,00m nos fundos, confrontando com o lote 21, perfazendo a área de 1.875,19m².

Proprietário: Município de Capela do Alto(SP), CNPJ nº 46.634.077/0001-14, com sede na praça São Francisco, nº 26.

Registro anterior: matrícula 79.770, livro 02, em 24.10.2013.

A Escrevente Autorizada  Marcia Cristina Orsi de Moraes.

Pedido de certidão nº 142.160.

CERTIFICO e dou fé, nos termos do artigo 19, § 1º, da Lei nº 6.015/73, que este documento contém o inteiro teor da matrícula nele reproduzido, nada mais havendo a certificar.

Tatui, 10 de novembro de 2014.

Emolumentos.....:	R\$ 24,04
Estado.....:	R\$ 0,00
Carteira.....:	R\$ 0,00
Registro Civil.....:	R\$ 0,00
Trib. de Justiça.....:	R\$ 0,00
TOTAL.....:	R\$ 24,04


Daiane de Santana Costa
Escrevente Autorizada

Bel. José Heir de Ferreira Xavier
Oficial

OFICIAL DE REGISTRO DE IMÓVEIS, TÍTULOS E DOCUMENTOS E CIVIL DE PESSOA JURÍDICA DA COMARCA DE TATUI - SP

Rua Cel. Aureliano de Camargo, 566 - Tel (**15) 3305-9090 - CEP: 18.270-170 - e-mail: ritatui@uol.com.br

Oficial de Registro de Imóveis e Anexos
Comarca de Tatui - SP

11999-0-AA 052671





PREFEITURA MUNICIPAL DE CAPELA DO ALTO

Estado de São Paulo

Praça São Francisco de Assis, 26 - Fone (015) 32678800 - 32678815**

CEP 18195-000 – CNPJ 46.634.077/0001-14

E-mail:engenharia@capeladoalto.sp.gov.br

**LAUDO DE AVALIAÇÃO DE PROPRIEDADE
URBANA PARA FINS DE DOAÇÃO COM
ALIENAÇÃO**

Matricula nº 84.627 Lote 07 Quadra B



PREFEITURA MUNICIPAL DE CAPELA DO ALTO

Estado de São Paulo

Praça São Francisco de Assis, 26 - Fone (0**15) 32678800 - 32678815

CEP 18195-000 – CNPJ 46.634.077/0001-14

E-mail:engenharia@capeladoalto.sp.gov.br

INTERESSADO

PREFEITURA MUNICIPAL DE CAPELA DO ALTO

PROPRIETÁRIOS

PREFEITURA MUNICIPAL DE CAPELA DO ALTO

OBJETIVO DO TRABALHO

O presente tem por objetivo a avaliação de propriedade urbana para fins de Doação com Alienação.

Rua Um, Bairro Iperó, no município de Capela do Alto-SP.

PRESSUPOSTOS

IMÓVEL

O imóvel em questão encontra-se Registrado no Cartório de Registro de Imóveis, Títulos e Documentos e Civil de Pessoa Jurídica da Comarca de Tatuí-SP, sob nº 84.627 – Livro nº 02 – Registro Geral.

LOCALIZAÇÃO

O imóvel tem sua testada principal voltada para a Rua Um, Bairro do Iperó, na Cidade de Capela do Alto-SP.

ÁREA DO TERRENO

Com a área total de **1.875,19 m²**.

Terreno (Lote 07 Quadra B), rua Um, loteamento Centro Empresarial de Capela do Alto, Bairro do Iperó, Município de Capela do Alto, medindo 26,00m de frente para a referida rua; 72,23m do lado direito, de quem da frente olha para o imóvel, confrontando em 69,23m. com o lote 08, e em 3,00m com a viela 1; 72,01m do lado esquerdo, confrontando com o lotes 06, 05 e 04; 26,00m nos fundos, confrontando com o lote 21, perfazendo a área de 1.875,19 m²

BENFEITORIA



PREFEITURA MUNICIPAL DE CAPELA DO ALTO

Estado de São Paulo

Praça São Francisco de Assis, 26 - Fone (0**15) 32678800 - 32678815

CEP 18195-000 – CNPJ 46.634.077/0001-14

E-mail:engenharia@capeladoalto.sp.gov.br

Na área não existem benfeitorias.

METODOLOGIA DA AVALIAÇÃO

Como se trata de terreno sem benfeitorias, o método adotado na avaliação é o Método Comparativo de Dados de Mercado, seguindo-se a Norma NBR 14.653-2 que regula os procedimentos avaliatórios, considerando-se as Partes 1 (procedimentos gerais) e Parte 2 (imóveis urbanos) dessa norma e indicações do IBAPE/SP. Este método é baseado na comparação de dados de transformação com imóveis semelhantes ao avaliando, utilizando critérios adequados para considerar as diferenças existentes entre os imóveis das amostras, características inerentes ao mercado imobiliário. As informações foram tomadas como de boa fé e que os imóveis estariam livres e desembaraçados de quaisquer ônus.

O valor do terreno ou da área a ser dada em garantia será dado pela seguinte expressão:

Valor do terreno = A x q unitário

Onde:

A = área do terreno avaliado.

q = valor unitário de terreno obtido através de pesquisa homogeneizada.

Pesquisa de valores

Amostra 1

Oferta

Local: Central Park III – Capela do Alto-SP.

Área: 175,00 m².

Topografia: Aclive moderado frente/fundos.

Solo: Firme e seco.

Melhoramentos: Todos (água, esgoto Sabesp, rede de energia, iluminação pública, telefone, guias-sarjetas, pavimentação asfáltica).

Fonte Informação: Diversos Corretores do Município.



PREFEITURA MUNICIPAL DE CAPELA DO ALTO

Estado de São Paulo

Praça São Francisco de Assis, 26 - Fone (0**15) 32678800 - 32678815

CEP 18195-000 – CNPJ 46.634.077/0001-14

E-mail:engenharia@capeladoalto.sp.gov.br

Valor da oferta: R\$ 60.000,00

Benfeitoria: Não Tem

Valor do Terreno/ m²: R\$ 60.000,00/175 = 342,86 m².

Amostra 2

Oferta

Local: Jardim Casa Nova – Capela do Alto-SP.

Área: 250,00 m².

Topografia: Plana/semi-plana.

Solo: Firme e seco.

Melhoramentos: Todos (água, esgoto Sabesp, rede de energia, iluminação pública, telefone, guias-sarjetas, pavimentação asfáltica).

Fonte Informação: Diversos Corretores do Município.

Valor da oferta: R\$ 70.000,00

Benfeitoria: Não Tem

Valor do Terreno/ m²: R\$ 70.000,00/250 = 280,00m².

Amostra 3

Oferta

Local: Residencial Nogueira – Capela do Alto-SP.

Área: 160,00 m².

Topografia: Aclive moderado frente/ fundos.

Solo: Firme e seco.

Melhoramentos: Todos (água, esgoto Sabesp, rede de energia, iluminação pública, telefone, guias-sarjeta).



PREFEITURA MUNICIPAL DE CAPELA DO ALTO

Estado de São Paulo

Praça São Francisco de Assis, 26 - Fone (0**15) 32678800 - 32678815

CEP 18195-000 – CNPJ 46.634.077/0001-14

E-mail:engenharia@capeladoalto.sp.gov.br

Fonte Informação: Diversos Corretores do Município

Valor da oferta: R\$ 50.000,00.

Benfeitoria: Não Tem.

Valor do Terreno/ m²: R\$ 50.000,00/160 = 312,50 m².

Amostra 4

Oferta

Local: Portal São Francisco – Capela do Alto-SP.

Área: 175,00 m².

Topografia: Plana.

Solo: Firme e seco.

Melhoramentos: Todos (água, esgoto Sabesp, rede de energia, iluminação pública, telefone, guias-sarjetas e pavimentação asfáltica).

Fonte Informação: Diversos Corretores do Município.

Valor da Venda: R\$ 65.000,00.

Benfeitoria: Não Tem.

Valor do Terreno/ m²: R\$ 65.000,00/175 = 371,43m².

Amostra 5

Oferta

Local: Jardim Casa Grande – Capela do Alto-SP.

Área: 175,00 m².

Topografia: Plana

Solo: Firme e seco



PREFEITURA MUNICIPAL DE CAPELA DO ALTO

Estado de São Paulo

Praça São Francisco de Assis, 26 - Fone (0**15) 32678800 - 32678815

CEP 18195-000 – CNPJ 46.634.077/0001-14

E-mail:engenharia@capeladoalto.sp.gov.br

Melhoramentos: Todos (água, esgoto Sabesp, rede de energia, iluminação pública, telefone, guias-sarjetas e pavimentação asfáltica).

Fonte Informação: Diversos Corretores do Município

Valor da oferta: R\$ 50.000,00

Benfeitoria: Não Tem

Valor do Terreno/ m²: R\$ 50.000,00/175 = 285,71 m².

Homogeneização das amostras

- Fator da Oferta ou Fonte (Ff)

Faz a correção da elasticidade da informação, pois usualmente os imóveis são ofertados em valor superior ao que são efetivamente transacionados. É tomado em geral como 0,9 para imóveis ofertados podendo chegar a 0,80.

Nessa avaliação tomaremos por base o fator 0,90 sendo assim:

Ff = 0,90.

- Fator melhoramentos públicos (Fm)

Como as amostras de mercado recaiu sobre lotes urbanizados dotados de melhoramentos tais como água, esgoto Sabesp, rede de energia, iluminação pública, telefone, galeria de águas pluviais, guias-sarjetas e pavimentação asfáltica, faz-se necessário excluir-se dos elementos amostrais os melhoramentos existentes, vez que o imóvel avaliado se encontra em forma bruta (Sem Urbanização), sendo necessária a transformação dos lotes urbanizados em lotes brutos, para tal serão utilizados os custos de urbanização preconizados pela tabela de melhoramentos públicos. (Canteiro_DANTAS, 1998 p.21)

Pavimentação = 30% do final de 1 lote urbanizado – Fator 0,70.

Rede de Água = 15% do custo final de 1 lote urbanizado – Fator 0,85.

Rede de Esgoto = 10% do custo final de 1 lote urbanizado – Fator 0,90.

Rede de Energia = 15% do final de 1 lote urbanizado – Fator 0,85.

Guias e Sarjetas = 10% do final de 1 lote urbanizado – Fator 0,90.

Iluminação Pública = 5% do final de 1 lote urbanizado – Fator 0,95.

Rede de Telefone = 5% do final de 1 lote urbanizado – Fator 0,95.

- Fator área (F área)



PREFEITURA MUNICIPAL DE CAPELA DO ALTO

Estado de São Paulo

Praça São Francisco de Assis, 26 - Fone (0**15) 32678800 - 32678815

CEP 18195-000 – CNPJ 46.634.077/0001-14

E-mail:engenharia@capeladoalto.sp.gov.br

Segundo o professor Eng^o. Sergio Antonio Abunahman (Engenharia Legal e de Avaliação – editora Pini) o fator área é representado pela expressão:

F área = (área do elemento pesquisado/área do imóvel avaliado);

n = 0,25 = (quando a diferença entre as áreas for inferior a 30%);

n = 0,125 = (quando a diferença for superior a 30%)

Homogeneização

Amostra 1

Amostra 1 = q1 x Ff x F área x Fm

Sendo:

q1 = R\$342,86 m²

Ff = 0,90

F área = (175/1875,19)^{0,125} = 0,743

Fm = Pavimentação = 0,70

Rede de Água = 0,85

Rede de Esgoto = 0,90

Rede de Energia = 0,85

Guias e Sarjetas = 0,90

Iluminação Pública = 0,95

Rede de Telefone = 0,95

Amostra 1 = (R\$342,86 m² x 0,90 x 0,743 x 0,70 x 0,85 x 0,90 x 0,85 x 0,90 x 0,95 x 0,95)

Amostra 1 = R\$ 84,82

Amostra 2

Amostra 2 = q2 x Ff x F área x Fm

Sendo:

q2 = R\$280,00 m²

Ff = 0,90

F área = (250/1875,19)^{0,125} = 0,777

Fm = Pavimentação = 0,70

Rede de Água = 0,85

Rede de Esgoto = 0,90

Rede de Energia = 0,85

Guias e Sarjetas = 0,90

Iluminação Pública = 0,95



PREFEITURA MUNICIPAL DE CAPELA DO ALTO

Estado de São Paulo

Praça São Francisco de Assis, 26 - Fone (0**15) 32678800 - 32678815

CEP 18195-000 – CNPJ 46.634.077/0001-14

E-mail:engenharia@capeladoalto.sp.gov.br

Rede de Telefone = 0,95

Amostra 2 = (R\$280,00 m² x 0,90 x 0,777 x 0,70 x 0,85 x 0,90 x 0,85 x 0,90 x 0,95 x 0,95)

Amostra 2 = R\$ 72,42

Amostra 3

Amostra 3 = q3 x Ff x F área x Fm

Sendo:

q3 = R\$312,50 m²

Ff = 0,90

F área = (160/1875,19)^{0,125} = 0,735

Fm = Rede de Água = 0,85

Rede de Esgoto = 0,90

Rede de Energia = 0,85

Guias e Sarjetas = 0,90

Iluminação Pública = 0,95

Rede de Telefone = 0,95

Amostra 3 = (R\$312,50 m² x 0,90 x 0,735 x 0,85 x 0,90 x 0,85 x 0,90 x 0,95 x 0,95)

Amostra 3 = R\$ 76,44

Amostra 4

Amostra 4 = q4 x Ff x F área x Fm

Sendo:

q4 = R\$371,43 m²

Ff = 0,90

F área = (175/1875,19)^{0,125} = 0,743

Fm = Pavimentação = 0,70

Rede de Água = 0,85

Rede de Esgoto = 0,90

Rede de Energia = 0,85

Guias e Sarjetas = 0,90

Iluminação Pública = 0,95

Rede de Telefone = 0,95

Amostra 4 = (R\$371,43 m² x 0,90 x 0,743 x 0,70 x 0,85 x 0,90 x 0,85 x 0,90 x 0,95 x 0,95)

Amostra 4 = R\$ 91,88

Amostra 5 = q5 x Ff x F área x Fm



PREFEITURA MUNICIPAL DE CAPELA DO ALTO

Estado de São Paulo

Praça São Francisco de Assis, 26 - Fone (0**15) 32678800 - 32678815

CEP 18195-000 – CNPJ 46.634.077/0001-14

E-mail:engenharia@capeladoalto.sp.gov.br

Sendo:

$$q_5 = R\$285,71 \text{ m}^2$$

$$F_f = 0,90$$

$$F_{\text{área}} = (175/1875,19)^{0,125} = 0,743$$

$$F_m = \text{Pavimentação} = 0,70$$

$$\text{Rede de Água} = 0,85$$

$$\text{Rede de Esgoto} = 0,90$$

$$\text{Rede de Energia} = 0,85$$

$$\text{Guias e Sarjetas} = 0,90$$

$$\text{Iluminação Pública} = 0,95$$

$$\text{Rede de Telefone} = 0,95$$

$$\text{Amostra 5} = (R\$285,71 \text{ m}^2 \times 0,90 \times 0,743 \times 0,70 \times 0,85 \times 0,90 \times 0,85 \times 0,90 \times 0,95 \times 0,95)$$

$$\text{Amostra 5} = R\$ 70,68$$

$$\text{Média } X = (R\$ 84,82 + R\$ 72,42 + R\$ 76,44 + R\$ 91,88 + R\$ 70,68)/5 = X = R\$ 79,25$$

$$\text{Desvio padrão } S^2 = \{(84,82 - 79,25)^2 + (72,42 - 79,25)^2 + (76,44 - 79,25)^2 + (91,88 - 79,25)^2 + (70,68 - 79,25)^2\}/(5-1)$$

$$S^2 = 79,63$$

$$S = 8,92$$

Verificação da pertinência do rol pelo critério excludente de CHAUVENET

Amostras extremas: Amostra 4 = R\$ 91,88 e Amostra 5 = R\$ 70,68

Valor crítico para 5 amostras = 1,65

Amostra 4/S = (91,88 - 79,25)/8,92 = 1,42 < 1,65 = Amostra pertinente

Amostra 5/S = (70,68 - 79,25)/8,92 = 0,96 < 1,65 = Amostra pertinente

Como as amostras limites são pertinentes, as demais também serão e o rol de 05 (cinco) amostras é compatível e definido.

No presente estudo é utilizada a Teoria estatística das pesquisas Amostras como distribuição de "T" de STUDET para "n" amostra e "n-1" graus de liberação, com confiança de 80% consoante normativos que regem a matéria.

Limites de Confiança

$$X_{\text{max}} = X + (T_c \times S/n-1^{0,50})$$



PREFEITURA MUNICIPAL DE CAPELA DO ALTO

Estado de São Paulo

Praça São Francisco de Assis, 26 - Fone (0**15) 32678800 - 32678815

CEP 18195-000 – CNPJ 46.634.077/0001-14

E-mail:engenharia@capeladoalto.sp.gov.br

$$X \text{ min} = X + (Tc \times S/n-1^{0,50})$$

Onde = valores percentuais para distribuição “t” de Student, com 5 amostras e confiança de 90% = 1,48.

Substituindo o modelo, temos:

$$X \text{ max} = R\$ 79,25/m^2 + (1,48 \times (8,92/4^{0,50}))$$

$$X \text{ max} = R\$ 85,85 \text{ m}^2$$

$$X \text{ min} = R\$ 79,25/m^2 - (1,48 \times (8,92/4^{0,50}))$$

$$X \text{ min} = R\$ 72,65 \text{ m}^2$$

Assim, para o imóvel em questão tem-se os seguintes valores unitários:

$$q \text{ unitário mínimo} = R\$ 72,65 \text{ m}^2$$

$$q \text{ unitário médio} = R\$ 79,25 \text{ m}^2$$

$$q \text{ unitário máximo} = R\$ 85,85 \text{ m}^2$$

DETERMINAÇÃO DE VALORES DA AREA A SER AVALIADA

$$V \text{ garantia} = S \times q \text{ unitário}$$

Onde:

$$S = 1.875,19 \text{ m}^2$$

$$q \text{ unitário mínimo} = R\$ 72,65 \text{ m}^2$$

$$q \text{ unitário médio} = R\$ 79,25 \text{ m}^2$$

$$q \text{ unitário máximo} = R\$ 85,85 \text{ m}^2$$

$$\text{Valor avaliação mínimo} = 1.875,19 \text{ m}^2 \times R\$ 72,65 \text{ m}^2$$

Valor de avaliação mínimo = R\$ 136.232,55 (Cento e Trinta e Seis Mil Duzentos e Trinta e Dois Reais e Cinquenta e Cinco Centavos).

$$\text{Valor de avaliação médio} = 1.875,19 \text{ m}^2 \times R\$ 79,25 \text{ m}^2$$

Valor de avaliação médio = R\$ 148.608,81 (Cento e Quarenta e Oito Mil Seiscentos e Oito Reais e Oitenta e Um Centavos).

$$\text{Valor de avaliação máximo} = 1.875,19 \text{ m}^2 \times R\$ 85,85 \text{ m}^2$$



PREFEITURA MUNICIPAL DE CAPELA DO ALTO

Estado de São Paulo

Praça São Francisco de Assis, 26 - Fone (015) 32678800 - 32678815**

CEP 18195-000 – CNPJ 46.634.077/0001-14

E-mail:engenharia@capeladoalto.sp.gov.br

Valor de avaliação máximo = R\$ 160.985,06 (Cento e Sessenta Mil Novecentos e Oitenta e Cinco Reais e Seis Centavos)

ENCERRAMENTO

Consta o presente laudo de 09 (nove) folhas impressas de um só lado, todas rubricadas, estando esta última datada e assinada.

Anexo nº 1: Registro do terreno.

Anexo nº2: Fotos do local a ser avaliado.

Capela do Alto, 19 de outubro, 2017

JOSÉ AUGUSTO DE VARELLA DELLAPE

ENGENHEIRO CIVIL- CREASP- 0600705272

AUTOR DA AVALIAÇÃO DO IMÓVEL

ART 28027230172656872

DEPARTAMENTO DE OBRAS E SERVIÇOS

PREFEITURA DE CAPELA DO ALTO/SP



PREFEITURA MUNICIPAL DE CAPELA DO ALTO

Estado de São Paulo

Praça São Francisco de Assis, 26 - Fone (0**15) 32678800 - 32678815

CEP 18195-000 – CNPJ 46.634.077/0001-14

E-mail:engenharia@capeladoalto.sp.gov.br

RELATÓRIO FOTOGRÁFICO

LOTE 07 – QUADRA B

A handwritten signature in blue ink, consisting of a stylized 'V' shape with a loop at the bottom.



PREFEITURA MUNICIPAL DE CAPELA DO ALTO

Estado de São Paulo

Praça São Francisco de Assis, 26 - Fone (0**15) 32678800 - 32678815

CEP 18195-000 – CNPJ 46.634.077/0001-14

E-mail:engenharia@capeladoalto.sp.gov.br





PREFEITURA MUNICIPAL DE CAPELA DO ALTO

Estado de São Paulo

Praça São Francisco de Assis, 26 - Fone (0**15) 32678800 - 32678815

CEP 18195-000 – CNPJ 46.634.077/0001-14

E-mail:engenharia@capeladoalto.sp.gov.br





PREFEITURA MUNICIPAL DE CAPELA DO ALTO

Estado de São Paulo

Praça São Francisco de Assis, 26 - Fone (0**15) 32678800 - 32678815

CEP 18195-000 – CNPJ 46.634.077/0001-14

E-mail:engenharia@capeladoalto.sp.gov.br

