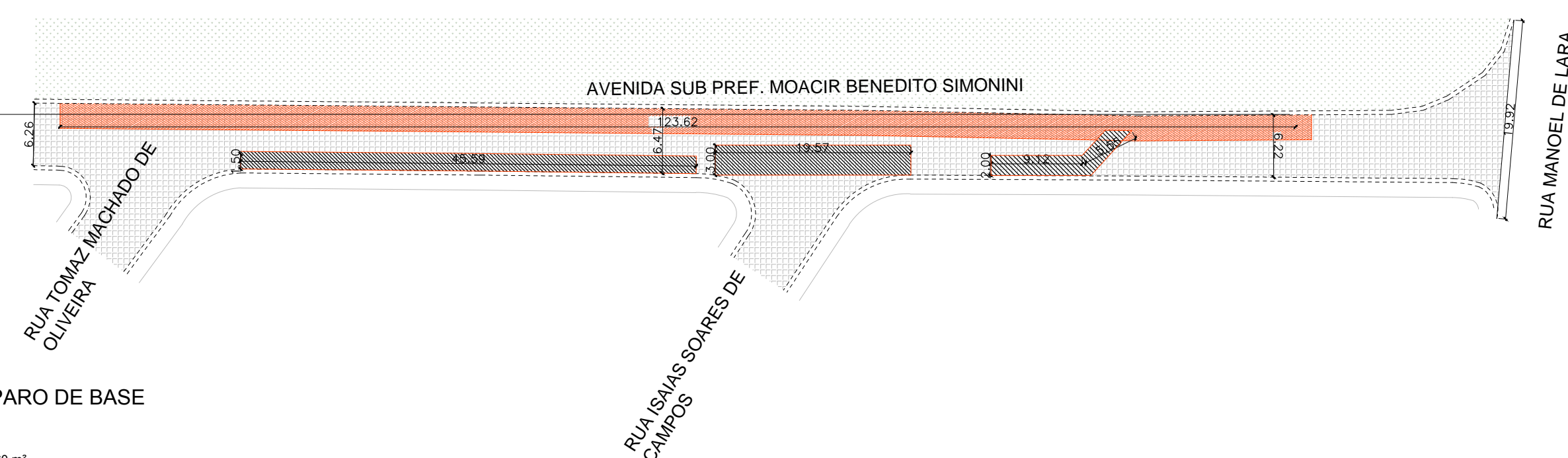


DETALHE S/ ESCALA  
- REPARO DE BASE

**IMPLANTAÇÃO - REPARO DE BASE**

ESCALA - 1:500

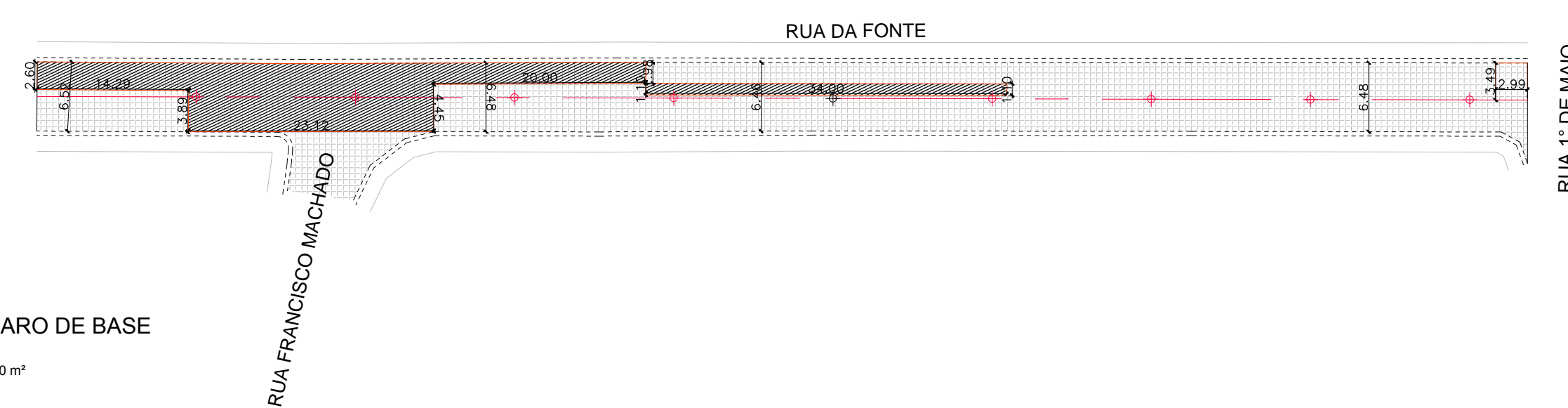
ÁREA DE REPARO DE BASE: 843,80 m<sup>2</sup>



**IMPLANTAÇÃO - REPARO DE BASE**

ESCALA - 1:500

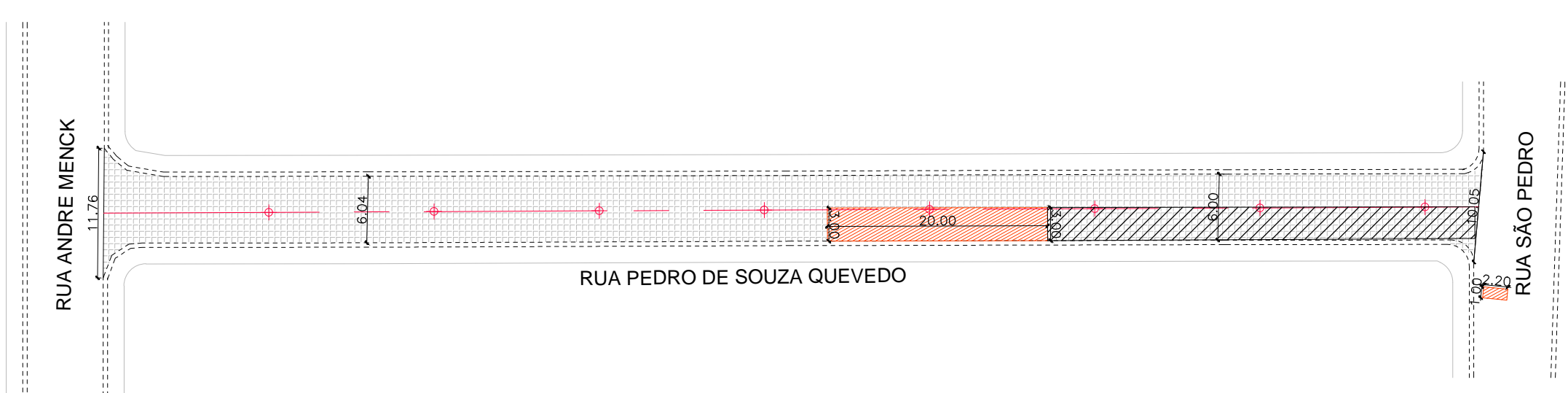
ÁREA DE REPARO DE BASE: 355,60 m<sup>2</sup>



**IMPLANTAÇÃO - REPARO DE BASE**

ESCALA - 1:500

ÁREA DE REPARO DE BASE: 273,70 m<sup>2</sup>



**IMPLANTAÇÃO - REPARO DE BASE**

ESCALA - 1:500

ÁREA DE REPARO DE BASE: 62,20 m<sup>2</sup>

**LEGENDA:**

- ASFALTO EXISTENTE
- ÁREA PARA REPERFILAMENTO
- ÁREA PARA RECUPERAÇÃO DE BASE
- CALÇADA (existente)
- GUIA E SARJETA (existente)
- ESTACA DE MARCAÇÃO A CADA 15 m

<b>PROJETO</b>	FOLHA: <b>ÚNICA</b>
<p>OBRA: RECUPERAÇÃO DE BASE</p> <p>LOCAL: RUA NADIR VIEIRA, RUA DA FONTE, AV. SUB PREFEITO MOACIR BENEDITO SIMONINI E RUA PEDRO SOUZA DE QUEVEDO</p> <p>BAIRRO: CENTRO.</p> <p>CIDADE: CAPELA DO ALTO - S.P.</p> <p>PROPRIETÁRIO: PREFEITURA MUNICIPAL DE CAPELA DO ALTO.</p>	
SITUAÇÃO SEM ESCALA	DECLARO QUE A APROVAÇÃO DO PROJETO NÃO IMPLICA NO RECONHECIMENTO POR PARTE DA PREFEITURA NO DIREITO DE PROPRIEDADE DO TERRENO
FOLHA DE LOCALIZAÇÃO	<p>PREFEITO MUNICIPAL <b>PÉRICLES GONÇALVES</b></p> <p>AUTOR DO PROJETO <b>LUCAS GODOY DE FREITAS FERREIRA</b> ENGENHEIRO CIVIL CREASP 5070095851</p>