



**PREFEITURA MUNICIPAL DE CAPELA DO ALTO**  
Estado de São Paulo

**Praça São Francisco de Assis, 26 - Fone (0\*\*15) 32678800 - 32678815**  
CEP 18195-000 – CNPJ 46.634.077/0001-14  
E-mail:engenharia@capeladoalto.sp.gov.br

**LAUDO DE AVALIAÇÃO DE PROPRIEDADE  
URBANA PARA FINS DE DOAÇÃO COM  
ALIENAÇÃO**

**Matricula nº 84.626 Lote 06 Quadra B**



# PREFEITURA MUNICIPAL DE CAPELA DO ALTO

Estado de São Paulo

Praça São Francisco de Assis, 26 - Fone (0\*\*15) 32678800 - 32678815

CEP 18195-000 - CNPJ 46.634.077/0001-14

E-mail:engenharia@capeladoalto.sp.gov.br

## **INTERESSADO**

PREFEITURA MUNICIPAL DE CAPELA DO ALTO

## **PROPRIETÁRIOS**

PREFEITURA MUNICIPAL DE CAPELA DO ALTO

## **OBJETIVO DO TRABALHO**

O presente tem por objetivo a avaliação de propriedade urbana para fins de Doação com Alienação.

Rua José de Moraes, Bairro Iperó, no município de Capela do Alto-SP.

## **PRESSUPOSTOS**

### **IMÓVEL**

O imóvel em questão encontra-se Registrado no Cartório de Registro de Imóveis, Títulos e Documentos e Civil de Pessoa Jurídica da Comarca de Tatuí-SP, sob nº 84.626 - Livro nº 02 - Registro Geral.

### **LOCALIZAÇÃO**

O imóvel tem sua testada principal voltada para a Rua José de Moraes, Bairro do Iperó, na Cidade de Capela do Alto-SP.

### **ÁREA DO TERRENO**

Com a área total de **1.987,74 m<sup>2</sup>**.

Terreno (Lote 06 Quadra B), rua José de Moraes, esquina coma a rua Um, loteamento Centro Empresarial de Capela do Alto, Bairro do Iperó, Município de Capela do Alto, medindo 19,07m de frente para a rua José Machado, mais 12,64m em curva (raio de 8,60m) para a rua Um; 64,43m do lado direito, de quem da frente olha para o imóvel, da frente aos fundos, confrontando com a rua Um; 72,26m do lado esquerdo, confrontando com o lote 05; 28,01m nos fundos, confrontando com o lote 07, perfazendo a área de 1.987,74 m<sup>2</sup>



# PREFEITURA MUNICIPAL DE CAPELA DO ALTO

Estado de São Paulo

Praça São Francisco de Assis, 26 - Fone (0\*\*15) 32678800 - 32678815

CEP 18195-000 - CNPJ 46.634.077/0001-14

E-mail:engenharia@capeladoalto.sp.gov.br

## BENFEITORIA

Na área não existem benfeitorias.

## **METODOLOGIA DA AVALIAÇÃO**

Como se trata de terreno sem benfeitorias, o método adotado na avaliação é o Método Comparativo de Dados de Mercado, seguindo-se a Norma NBR 14.653-2 que regula os procedimentos avaliatórios, considerando-se as Partes 1 (procedimentos gerais) e Parte 2 (imóveis urbanos) dessa norma e indicações do IBAPE/SP. Este método é baseado na comparação de dados de transformação com imóveis semelhantes ao avaliando, utilizando critérios adequados para considerar as diferenças existentes entre os imóveis das amostras, características inerentes ao mercado imobiliário. As informações foram tomadas como de boa fé e que os imóveis estariam livres e desembaraçados de quaisquer ônus.

O valor do terreno ou da área a ser dada em garantia será dado pela seguinte expressão:

**Valor do terreno = A x q unitário**

Onde:

A = área do terreno avaliado.

q = valor unitário de terreno obtido através de pesquisa homogeneizada.

### **Pesquisa de valores**

#### **Amostra 1**

#### **Oferta**

**Local:** Central Park III – Capela do Alto-SP.

**Área:** 175,00 m<sup>2</sup>.

**Topografia:** Aclive moderado frente/fundos.

**Solo:** Firme e seco.

**Melhoramentos:** Todos (água, esgoto Sabesp, rede de energia, iluminação pública, telefone, guias-sarjetas, pavimentação asfáltica).





**PREFEITURA MUNICIPAL DE CAPELA DO ALTO**

Estado de São Paulo

Praça São Francisco de Assis, 26 - Fone (0\*\*15) 32678800 - 32678815

CEP 18195-000 – CNPJ 46.634.077/0001-14

E-mail:engenharia@capeladoalto.sp.gov.br

**Fonte Informação:** Diversos Corretores do Município.

**Valor da oferta:** R\$ 60.000,00

**Benfeitoria:** Não Tem

**Valor do Terreno/ m<sup>2</sup>:** R\$ 60.000,00/175 = 342,86 m<sup>2</sup>.

**Amostra 2**

**Oferta**

**Local:** Jardim Casa Nova – Capela do Alto-SP.

**Área:** 250,00 m<sup>2</sup>.

**Topografia:** Plana/semi-plana.

**Solo:** Firme e seco.

**Melhoramentos:** Todos (água, esgoto Sabesp, rede de energia, iluminação pública, telefone, guias-sarjetas, pavimentação asfáltica).

**Fonte Informação:** Diversos Corretores do Município.

**Valor da oferta:** R\$ 70.000,00

**Benfeitoria:** Não Tem

**Valor do Terreno/ m<sup>2</sup>:** R\$ 70.000,00/250 = 280,00m<sup>2</sup>.

**Amostra 3**

**Oferta**

**Local:** Residencial Nogueira – Capela do Alto-SP.

**Área:** 160,00 m<sup>2</sup>.

**Topografia:** Aclive moderado frente/ fundos.

**Solo:** Firme e seco.



**PREFEITURA MUNICIPAL DE CAPELA DO ALTO**

Estado de São Paulo

Praça São Francisco de Assis, 26 - Fone (0\*\*15) 32678800 - 32678815

CEP 18195-000 – CNPJ 46.634.077/0001-14

E-mail:engenharia@capeladoalto.sp.gov.br

**Melhoramentos:** Todos (água, esgoto Sabesp, rede de energia, iluminação pública, telefone, guias-sarjeta).

**Fonte Informação:** Diversos Corretores do Município

**Valor da oferta:** R\$ 50.000,00.

**Benfeitoria:** Não Tem.

**Valor do Terreno/ m<sup>2</sup>:** R\$ 50.000,00/160 = 312,50 m<sup>2</sup>.

**Amostra 4**

**Oferta**

**Local:** Portal São Francisco – Capela do Alto-SP.

**Área:** 175,00 m<sup>2</sup>.

**Topografia:** Plana.

**Solo:** Firme e seco.

**Melhoramentos:** Todos (água, esgoto Sabesp, rede de energia, iluminação pública, telefone, guias-sarjetas e pavimentação asfáltica).

**Fonte Informação:** Diversos Corretores do Município.

**Valor da Venda:** R\$ 65.000,00.

**Benfeitoria:** Não Tem.

**Valor do Terreno/ m<sup>2</sup>:** R\$ 65.000,00/175 = 371,43m<sup>2</sup>.

**Amostra 5**

**Oferta**

**Local:** Jardim Casa Grande – Capela do Alto-SP.

**Área:** 175,00 m<sup>2</sup>.

**Topografia:** Plana



PREFEITURA MUNICIPAL DE CAPELA DO ALTO

Estado de São Paulo

Praça São Francisco de Assis, 26 - Fone (0\*\*15) 32678800 - 32678815

CEP 18195-000 - CNPJ 46.634.077/0001-14

E-mail:engenharia@capeladoalto.sp.gov.br

**Solo:** Firme e seco

**Melhoramentos:** Todos (água, esgoto Sabesp, rede de energia, iluminação pública, telefone, guias-sarjetas e pavimentação asfáltica).

**Fonte Informação:** Diversos Corretores do Município

**Valor da oferta:** R\$ 50.000,00

**Benfeitoria:** Não Tem

**Valor do Terreno/ m<sup>2</sup>:** R\$ 50.000,00/175 = 285,71 m<sup>2</sup>.

**Homogeneização das amostras**

**- Fator da Oferta ou Fonte ( Ff )**

Faz a correção da elasticidade da informação, pois usualmente os imóveis são ofertados em valor superior ao que são efetivamente transacionados. É tomado em geral como 0,9 para imóveis ofertados podendo chegar a 0,80.

Nessa avaliação tomaremos por base o fator 0,90 sendo assim:

**Ff = 0,90.**

**- Fator melhoramentos públicos (Fm)**

Como as amostras de mercado recaiu sobre lotes urbanizados dotados de melhoramentos tais como água, esgoto Sabesp, rede de energia, iluminação pública, telefone, galeria de águas pluviais, guias-sarjetas e pavimentação asfáltica, faz-se necessário excluir-se dos elementos amostrais os melhoramentos existentes, vez que o imóvel avaliado se encontra em forma bruta (Sem Urbanização), sendo necessária a transformação dos lotes urbanizados em lotes brutos, para tal serão utilizados os custos de urbanização preconizados pela tabela de melhoramentos públicos. (Canteiro\_DANTAS, 1998 p.21)

**Pavimentação = 30% do final de 1 lote urbanizado – Fator 0,70.**

**Rede de Água = 15% do custo final de 1 lote urbanizado – Fator 0,85.**

**Rede de Esgoto = 10% do custo final de 1 lote urbanizado – Fator 0,90.**

**Rede de Energia = 15% do final de 1 lote urbanizado – Fator 0,85.**

**Guias e Sarjetas = 10% do final de 1 lote urbanizado – Fator 0,90.**

**Iluminação Pública = 5% do final de 1 lote urbanizado – Fator 0,95.**

**Rede de Telefone = 5% do final de 1 lote urbanizado – Fator 0,95.**





# PREFEITURA MUNICIPAL DE CAPELA DO ALTO

Estado de São Paulo

Praça São Francisco de Assis, 26 - Fone (0\*\*15) 32678800 - 32678815

CEP 18195-000 – CNPJ 46.634.077/0001-14

E-mail:engenharia@capeladoalto.sp.gov.br

## - Fator área (F área)

Segundo o professor Eng<sup>o</sup>. Sergio Antonio Abunahman (Engenharia Legal e de Avaliação – editora Pini) o fator área é representado pela expressão:

F área = (área do elemento pesquisado/área do imóvel avaliado);

n = 0,25 = (quando a diferença entre as áreas for inferior a 30%);

n = 0,125 = (quando a diferença for superior a 30%)

## Homogeneização

### Amostra 1

$$\text{Amostra 1} = q1 \times Ff \times F \text{ área} \times Fm$$

Sendo:

$$q1 = R\$342,86 \text{ m}^2$$

$$Ff = 0,90$$

$$F \text{ área} = (175/1987,74)^{0,125} = 0,738$$

$$Fm = \text{Pavimentação} = 0,70$$

$$\text{Rede de Água} = 0,85$$

$$\text{Rede de Esgoto} = 0,90$$

$$\text{Rede de Energia} = 0,85$$

$$\text{Guias e Sarjetas} = 0,90$$

$$\text{Iluminação Pública} = 0,95$$

$$\text{Rede de Telefone} = 0,95$$

$$\text{Amostra 1} = (R\$342,86 \text{ m}^2 \times 0,90 \times 0,738 \times 0,70 \times 0,85 \times 0,90 \times 0,85 \times 0,90 \times 0,95 \times 0,95)$$

$$\text{Amostra 1} = R\$ 84,20$$

### Amostra 2

$$\text{Amostra 2} = q2 \times Ff \times F \text{ área} \times Fm$$

Sendo:

$$q2 = R\$280,00 \text{ m}^2$$

$$Ff = 0,90$$

$$F \text{ área} = (250/1987,74)^{0,125} = 0,772$$

$$Fm = \text{Pavimentação} = 0,70$$

$$\text{Rede de Água} = 0,85$$

$$\text{Rede de Esgoto} = 0,90$$



PREFEITURA MUNICIPAL DE CAPELA DO ALTO

Estado de São Paulo

Praça São Francisco de Assis, 26 - Fone (0\*\*15) 32678800 - 32678815

CEP 18195-000 - CNPJ 46.634.077/0001-14

E-mail:engenharia@capeladoalto.sp.gov.br

Rede de Energia = 0,85

Guias e Sarjetas = 0,90

Iluminação Pública = 0,95

Rede de Telefone = 0,95

**Amostra 2 = (R\$280,00 m<sup>2</sup> x 0,90 x 0,772 x 0,70 x 0,85 x 0,90 x 0,85 x 0,90 x 0,95x 0,95)**

**Amostra 2 = R\$ 71,90**

**Amostra 3**

**Amostra 3 = q3 x Ff x F área x Fm**

**Sendo:**

**q3 = R\$312,50 m<sup>2</sup>**

**Ff = 0,90**

**F área = (160/1987,74)<sup>0,125</sup> = 0,730**

**Fm = Rede de Água = 0,85**

Rede de Esgoto = 0,90

Rede de Energia = 0,85

Guias e Sarjetas = 0,90

Iluminação Pública = 0,95

Rede de Telefone = 0,95

**Amostra 3 = (R\$312,50 m<sup>2</sup> x 0,90 x 0,730 x 0,85 x 0,90 x 0,85 x 0,90 x 0,95x 0,95)**

**Amostra 3 = R\$ 75,89**

**Amostra 4**

**Amostra 4 = q4 x Ff x F área x Fm**

**Sendo:**

**q4 = R\$371,43 m<sup>2</sup>**

**Ff = 0,90**

**F área = (175/1987,74)<sup>0,125</sup> = 0,738**

**Fm = Pavimentação = 0,70**

Rede de Água = 0,85

Rede de Esgoto = 0,90

Rede de Energia = 0,85

Guias e Sarjetas = 0,90

Iluminação Pública = 0,95

Rede de Telefone = 0,95

**Amostra 4 = (R\$371,43 m<sup>2</sup> x 0,90 x 0,738 x 0,70 x 0,85 x 0,90 x 0,85 x 0,90 x 0,95x 0,95)**





PREFEITURA MUNICIPAL DE CAPELA DO ALTO

Estado de São Paulo

Praça São Francisco de Assis, 26 - Fone (0\*\*15) 32678800 - 32678815

CEP 18195-000 - CNPJ 46.634.077/0001-14

E-mail:engenharia@capeladoalto.sp.gov.br

Amostra 4 = R\$ 91,22

Amostra 5 =  $q_5 \times F_f \times F_{\text{área}} \times F_m$

Sendo:

$q_5 = R\$285,71 \text{ m}^2$

$F_f = 0,90$

$F_{\text{área}} = (175/1987,74)^{0,125} = 0,738$

$F_m = \text{Pavimentação} = 0,70$

Rede de Água = 0,85

Rede de Esgoto = 0,90

Rede de Energia = 0,85

Guias e Sarjetas = 0,90

Iluminação Pública = 0,95

Rede de Telefone = 0,95

Amostra 5 =  $(R\$285,71 \text{ m}^2 \times 0,90 \times 0,738 \times 0,70 \times 0,85 \times 0,90 \times 0,85 \times 0,90 \times 0,95 \times 0,95)$

Amostra 5 = R\$ 70,17

Média X =  $(R\$ 84,20 + R\$ 71,90 + R\$ 75,89 + R\$ 91,22 + R\$ 70,17)/5 = X = R\$ 78,67$

Desvio padrão  $S^2 = \{(84,20 - 78,67)^2 + (71,90 - 78,67)^2 + (75,89 - 78,67)^2 + (91,22 - 78,67)^2 + (70,17 - 78,67)^2\}/(5-1)$

$S^2 = 78,48$

$S = 8,86$

Verificação da pertinência do rol pelo critério excludente de CHAUVENET

Amostras extremas: Amostra 4 = R\$ 91,22 e Amostra 5 = R\$ 70,17

Valor crítico para 5 amostras = 1,65

Amostra 4/S =  $(91,22 - 78,67)/8,86 = 1,42 < 1,65 =$  Amostra pertinente

Amostra 5/S =  $(70,17 - 78,67)/8,86 = 0,96 < 1,65 =$  Amostra pertinente

Como as amostras limites são pertinentes, as demais também serão e o rol de 05 (cinco) amostras é compatível e definido.

No presente estudo é utilizada a Teoria estatística das pesquisas Amostras como distribuição de "T" de STUDET para "n" amostra e "n-1" graus de liberação, com confiança de 80% consoante normativos que regem a matéria.

Limites de Confiança



# PREFEITURA MUNICIPAL DE CAPELA DO ALTO

Estado de São Paulo

Praça São Francisco de Assis, 26 - Fone (0\*\*15) 32678800 - 32678815

CEP 18195-000 - CNPJ 46.634.077/0001-14

E-mail:engenharia@capeladoalto.sp.gov.br

$$X_{\max} = X + (T_c \times S/n - 1^{0,50})$$

$$X_{\min} = X + (T_c \times S/n - 1^{0,50})$$

Onde = valores percentuais para distribuição "t" de Student, com 5 amostras e confiança de 90% = 1,48.

Substituindo o modelo, temos:

$$X_{\max} = R\$ 78,67/m^2 + (1,48 \times (8,86/4^{0,50}))$$

$$X_{\max} = R\$ 85,23 m^2$$

$$X_{\min} = R\$ 78,67/m^2 - (1,48 \times (8,86/4^{0,50}))$$

$$X_{\min} = R\$ 72,12 m^2$$

Assim, para o imóvel em questão tem-se os seguintes valores unitários:

$$q \text{ unitário mínimo} = R\$ 72,12 m^2$$

$$q \text{ unitário médio} = R\$ 78,67 m^2$$

$$q \text{ unitário máximo} = R\$ 85,23 m^2$$

## DETERMINAÇÃO DE VALORES DA AREA A SER AVALIADA

$$V \text{ garantia} = S \times q \text{ unitário}$$

Onde:

$$S = 1.987,74 m^2$$

$$q \text{ unitário mínimo} = R\$ 72,12 m^2$$

$$q \text{ unitário médio} = R\$ 78,67 m^2$$

$$q \text{ unitário máximo} = R\$ 85,23 m^2$$

$$\text{Valor avaliação mínimo} = 1.987,74 m^2 \times R\$ 72,12 m^2$$

Valor de avaliação mínimo = R\$ 143.355,81 (Cento e Quarenta e Três Mil Trezentos e Cinquenta e Cinco Reais e Oitenta e Um Centavos).

$$\text{Valor de avaliação médio} = 1.987,74 m^2 \times R\$ 78,67 m^2$$

Valor de avaliação médio = R\$ 156.375,51 (Cento e Cinquenta e Seis Mil Trezentos e Setenta e Cinco Reais e Cinquenta e Um Centavos).

$$\text{Valor de avaliação máximo} = 1.987,74 m^2 \times R\$ 85,23 m^2$$



**PREFEITURA MUNICIPAL DE CAPELA DO ALTO**

Estado de São Paulo

Praça São Francisco de Assis, 26 - Fone (0\*\*15) 32678800 - 32678815

CEP 18195-000 – CNPJ 46.634.077/0001-14

E-mail:engenharia@capeladoalto.sp.gov.br

**Valor de avaliação máximo = R\$ 169.415,08 (Cento e Sessenta e Nove Mil Quatrocentos e Quinze Reais e Oito Centavos).**

**ENCERRAMENTO**

Consta o presente laudo de 09 (nove) folhas impressas de um só lado, todas rubricadas, estando esta última datada e assinada.

**Anexo n° 1:** Registro do terreno.

**Anexo n°2:** Fotos do local a ser avaliado.

Capela do Alto, 04 de maio, 2018

**JOSÉ AUGUSTO DE VARELLA DELLAPE**

**ENGENHEIRO CIVIL- CREASP- 0600705272**

**AUTOR DA AVALIAÇÃO DO IMÓVEL**

**ART 28027230180527195**

**DEPARTAMENTO DE OBRAS E SERVIÇOS**

**PREFEITURA DE CAPELA DO ALTO/SP**





Anotação de Responsabilidade Técnica - ART  
Lei nº 6.496, de 7 de dezembro de 1977

CREA-SP

Conselho Regional de Engenharia e Agronomia do Estado de São Paulo

ART de Obra ou Serviço  
28027230180527195

Complementar - obra/serviço vinculada à ART  
cargo/função à 92221220121185975

1. Responsável Técnico

**JOSE AUGUSTO DE VARELLA DELLAPE**

Título Profissional: Engenheiro Civil

Empresa Contratada:

RNP: 2605224945

Registro: 0600705272-SP

Registro:

2. Dados do Contrato

Contratante: Prefeitura Municipal de Capela do Alto

Endereço: Praça São Francisco

Complemento:

Cidade: Capela do Alto

Contrato:

Valor: R\$ 500,00

Ação Institucional:

Celebrado em: 04/05/2018

Tipo de Contratante: Pessoa Jurídica de Direito Público

Bairro: Centro

UF: SP

Vinculada à Art nº:

CPF/CNPJ: 46.634.077/0001-14

Nº: 26

CEP: 18195-000

3. Dados da Obra Serviço

Endereço: Rua José de Moraes

Complemento: matrícula 84626 quadra B lote 06

Cidade: Capela do Alto

Data de Início: 04/05/2018

Previsão de Término: 04/06/2018

Coordenadas Geográficas:

Finalidade:

Proprietário: Prefeitura Municipal de Capela do Alto

Bairro: do Iperó

UF: SP

Nº:

CEP: 18195-000

Código:

CPF/CNPJ: 46.634.077/0001-14

4. Atividade Técnica

Elaboração

1

Avaliação

Urbanização

Quantidade

Unidade

1587,07000

metro quadrado

Após a conclusão das atividades técnicas o profissional deverá proceder a baixa desta ART

5. Observações

esta ART se refere à Laudo de Avaliação do imóvel sob matrícula 84626 quadra B lote 06 do Iperó

6. Declarações

Acessibilidade: Declaro atendimento às regras de acessibilidade previstas nas normas técnicas da ABNT, na legislação específica e no Decreto nº 5.296, de 2 de dezembro de 2004.

7. Entidade de Classe

73 - SOROCABA - ASSOCIAÇÃO DOS ENGENHEIROS E ARQUITETOS DE SOROCABA

8. Assinaturas

Declaro serem verdadeiras as informações acima

C. Velloso de 05 de 10/18  
Local de data

JOSE AUGUSTO DE VARELLA DELLAPE - CPF: 707.846.558-04

Prefeitura Municipal de Capela do Alto - CPF/CNPJ: 46.634.077/0001-14

9. Informações

- A presente ART encontra-se devidamente quitada conforme dados constantes no rodapé-versão do sistema, certificada pelo Nosso Número.

- A autenticidade deste documento pode ser verificada no site [www.creasp.org.br](http://www.creasp.org.br) ou [www.confes.org.br](http://www.confes.org.br)

- A guarda da via assinada da ART será de responsabilidade do profissional e do contratante com o objetivo de documentar o vínculo contratual.

[www.creasp.org.br](http://www.creasp.org.br)  
tel: 0800-17-18-11



Valor ART R\$ 82,94

Registrada em: 07/05/2018

Valor Pago R\$ 82,94

Nosso Número: 28027230180527195

Versão do sistema

Impresso em: 08/05/2018 10:08:20

## **MEMORIAL DESCRITIVO**

### **Localização do Terreno:**

**Logradouro: Rua José de Moraes**


**Quadra: B - Lote N°: 06**

### **Introdução:**

Imóvel Localizado no Loteamento "Centro Empresarial", situado a Rua José de Moraes, esquina com a Rua Um, trata-se de terreno urbano, com área superficial de: 1.987,74 m<sup>2</sup> e Perímetro de: 196,44 m.

### **Descrição do Terreno:**

Terreno (lote 06, Quadra B), situado a Rua José de Moraes, esquina com a Rua Um, Loteamento Centro Empresarial de Capela do Alto, Bairro Iperó, Município de Capela do Alto – SP, medindo 19,07m de frente para Rua José de Moraes, mais 12,64m em curva (raio de 8,60m) para a Rua Um; 64,43m do lado direito, de quem da frente olha para o imóvel, até os fundos, confrontando com a Rua Um; 72,26m do lado esquerdo, confrontando o lote 05; 28,01m nos fundos, confrontando com o lote 07, perfazendo a área de 1.987,74m<sup>2</sup>.

  
Lucas Godoy de Freitas Ferreira  
Eng° Civil – CREASP 5070095851  
Depto. De Obras e Serviços





Croqui de Localização



Croqui da Gleba 06

**PREFEITURA MUNICIPAL DE CAPELA DO ALTO**  
OBRAS E SERVIÇOS



OBRA: **CENTRO EMPRESARIAL**  
LOCAL: **CENTRO EMPRESARIAL DE CAPELA DO ALTO**

Lucas Godoy de Freitas Ferreira  
CREASP 5070095851

DATA  
JUN/2018

ESCALA  
S/ ESCALA



# CERTIDÃO

*Tatui*  
*Capital da Música*

8381

## Livro Nº 2 - Registro Geral

REGISTRO DE IMÓVEIS, TÍTULOS E DOCUMENTOS E CIVIL DE PESSOA JURÍDICA DA COMARCA DE TATUI (SP).  
Municípios de Capela do Alto, Cesário Lange, Quadra e Tatui.  
CNS(CNJ): 11.999-0

MATRÍCULA  
84.626

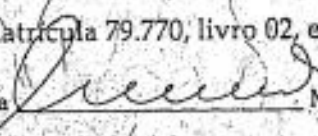
FICHA  
01

Tatui, 07 de Novembro de 2014

Terreno (lote 06, quadra B), rua José de Moraes, esquina com a rua Um, loteamento Centro Empresarial de Capela do Alto, bairro Iperó, Município de Capela do Alto(SP), medindo 19,07m de frente para a rua José de Moraes, mais 12,64m em curva (raio de 8,60m) para a rua Um; 64,43m do lado direito, de quem da frente olha para o imóvel, até os fundos, confrontando com a rua Um; 72,26m do lado esquerdo, confrontando com o lote 05; 28,01m nos fundos, confrontando com o lote 07, perfazendo a área de 1.987,74m<sup>2</sup>.

Proprietário: Município de Capela do Alto(SP), CNPJ nº 46.634.077/0001-14, com sede na praça São Francisco, nº 26.

Registro anterior: matrícula 79.770, livro 02, em 24.10.2013.

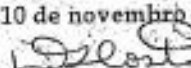
A Escrevente Autorizada  Marcia Cristina Orsi de Moraes.

Pedido de certidão nº 142.160.

**CERTIFICO e dou fé**, nos termos do artigo 19, § 1º, da Lei nº 6.015/73, que este documento contém o inteiro teor da matrícula nele reproduzido, nada mais havendo a certificar.

Tatui, 10 de novembro de 2014.

Emolumentos.....	R\$ 24,04
Estado.....	R\$ 0,00
Carteira.....	R\$ 0,00
Registro Civil.....	R\$ 0,00
Trib. de Justiça.....	R\$ 0,00
TOTAL.....	R\$ 24,04

  
Daiane de Santana Costa  
Escrevente - Autorizada

Bel. José Henri  
Ferreira Xavier  
Osteal

OFICIAL DE REGISTRO DE IMÓVEIS, TÍTULOS E DOCUMENTOS E CIVIL DE PESSOA JURÍDICA DA COMARCA DE TATUI - SP

Rua Col. Aureliano de Camargo, 566 - Tel. (\*\*15) 3305-9090 - CEP: 13.270-170 - e-mail: ritatui@uol.com.br