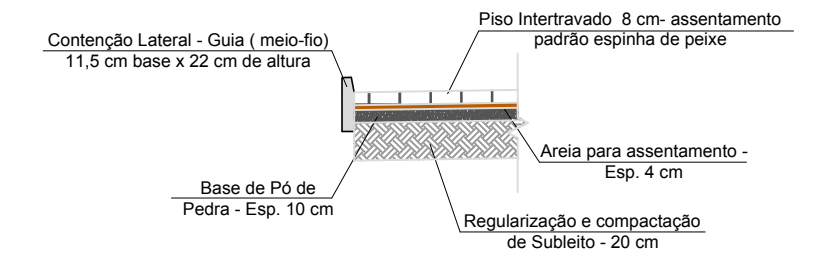
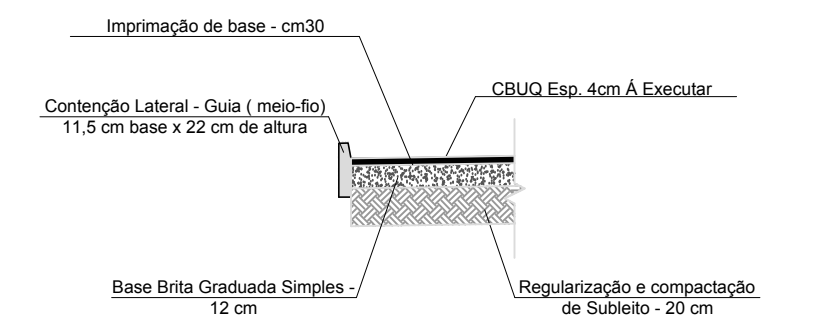


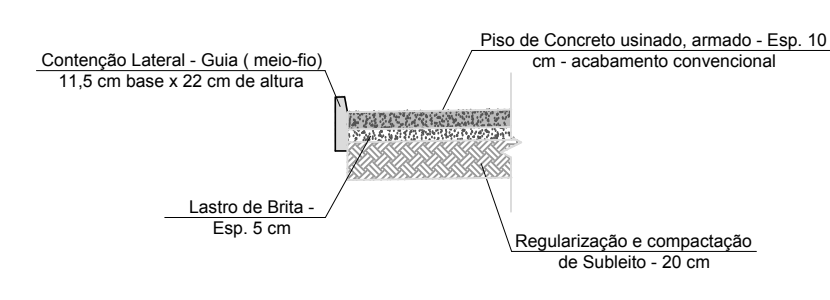
IMPLANTAÇÃO
ESCALA - 1:125



DETALHE DE PISO INTERTRAVADO S/ ESCALA

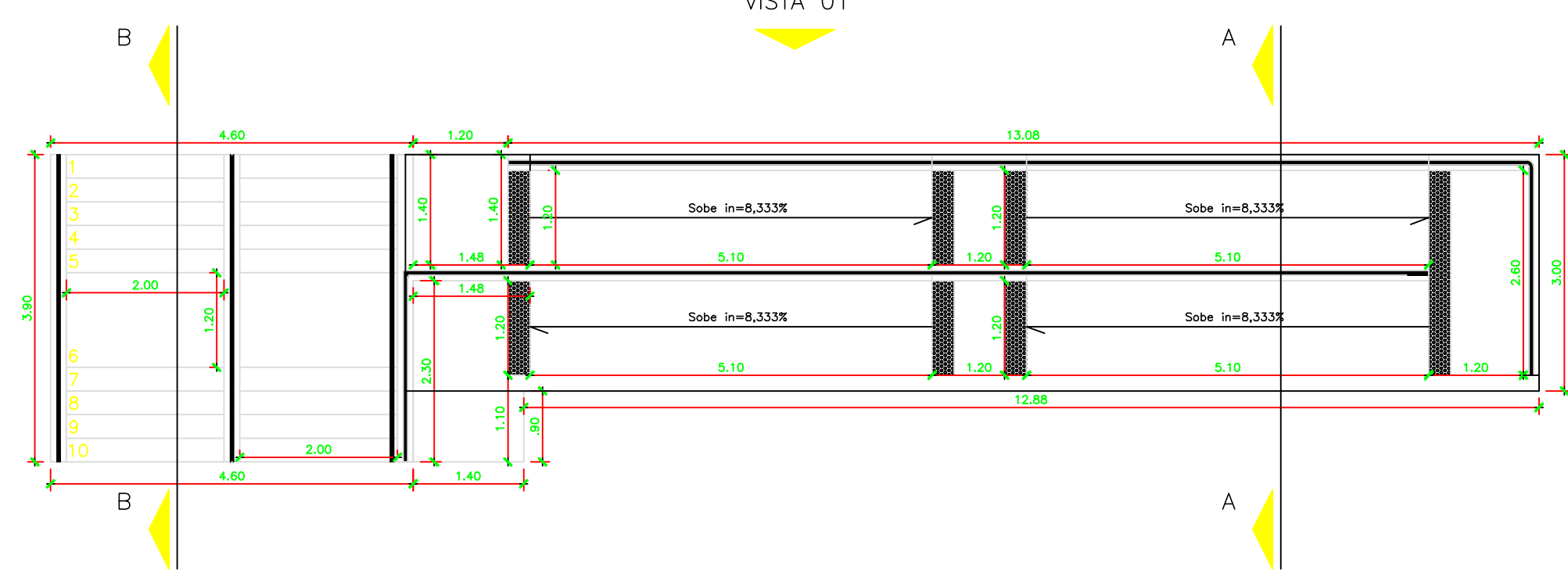


DETALHE DE PAVIMENTAÇÃO ESTACIONAMENTO S/ ESCALA

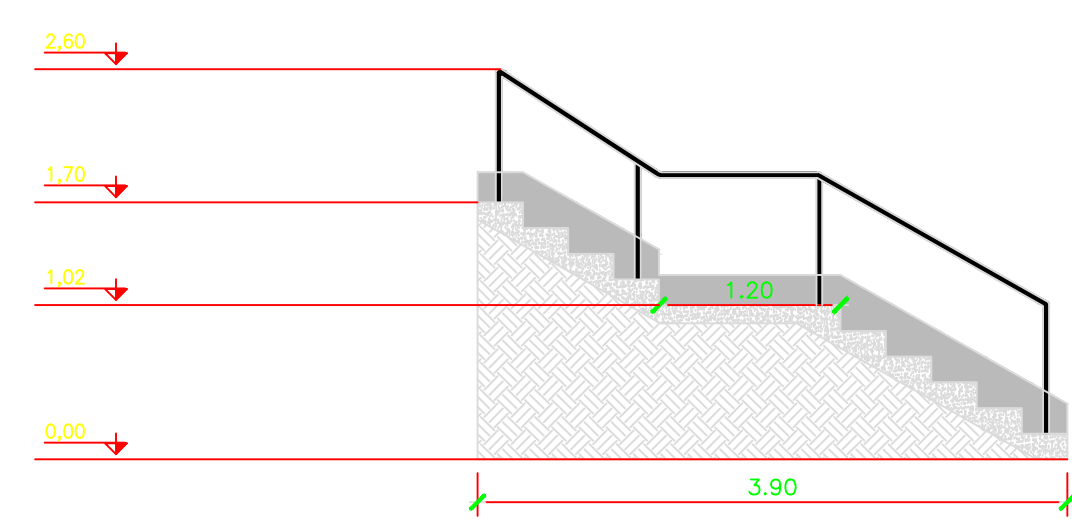


DETALHE DE PISO DE CONCRETO S/ ESCALA

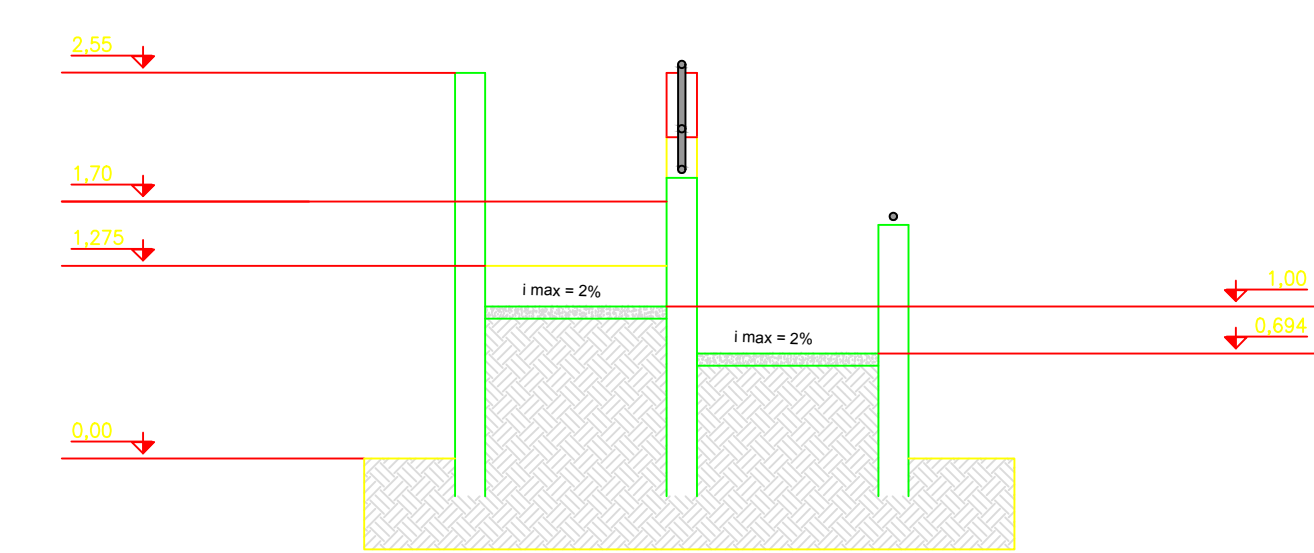
- LEGENDA:**
- EXECUÇÃO DE PISO INTERTRAVADO
 - EXECUÇÃO DE PAVIMENTAÇÃO
 - CANALETA DE ÁGUAS PLUVIAIS
 - GUIA À EXECUTAR
 - POSTE DE ILUMINAÇÃO C/ 3 PÉTALAS
 - POSTE DE ILUMINAÇÃO C/ 1 PÉTALA
 - POSTE EXISTENTE PARA EXECUÇÃO DE DOIS BRAÇOS PARA ILUMINAÇÃO



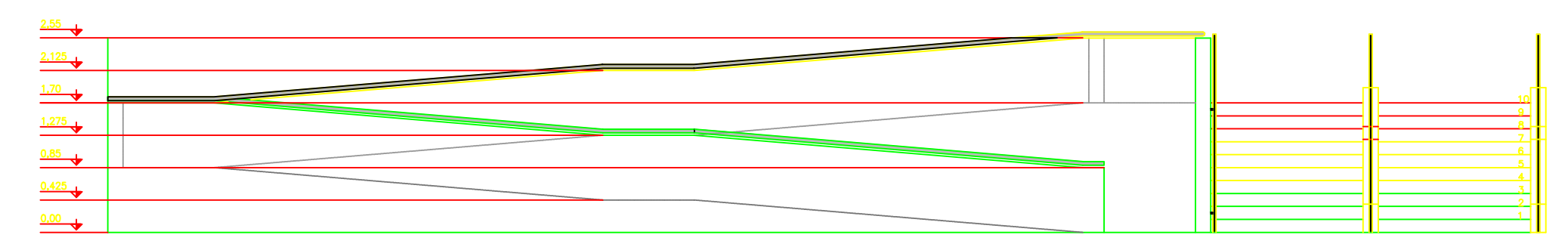
PLANTA BAIXA - RAMPA E ESCADA
ESCALA - 1:75



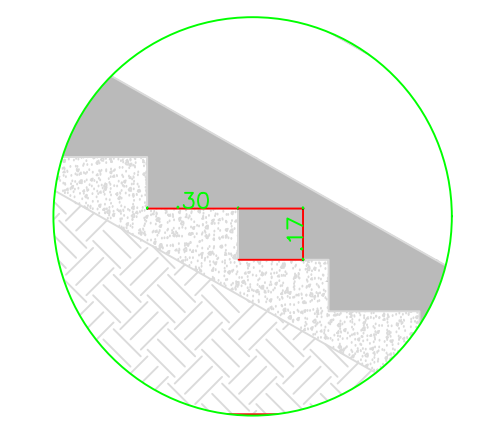
CORTE B-B
ESCALA - 1:50



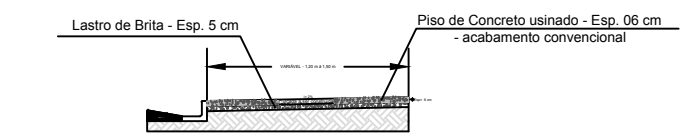
CORTE A-A
ESCALA - 1:50



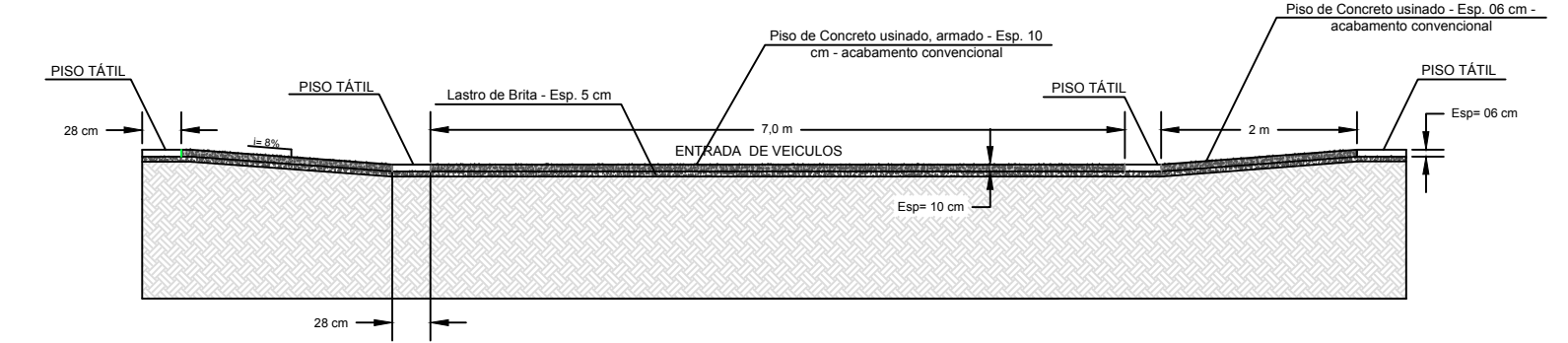
VISTA 01
ESCALA - 1:75



DETALHE DE ESCADA
ESCALA 1:25



DETALHE DE CALÇADA S/ ESCALA



DETALHE DE ENTRADA PARA VEÍCULOS S/ ESCALA

PROJETO DE PAVIMENTAÇÃO		FOLHA: 05/05
OBRA: OBRAS COMPLEMENTARES		
LOCAL: ESTRADA MUNICIPAL DORENTINO ALVES RODRIGUES E ESTRADA MUNICIPAL VEREADOR GERALDO PORTELA		
BAIRRO: DISTRITO DO PORTO.		
CIDADE: CAPELA DO ALTO - S.P.		
PROPRIETÁRIO: PREFEITURA MUNICIPAL DE CAPELA DO ALTO.		
SITUAÇÃO SEM ESCALA	DECLARO QUE A APROVAÇÃO DO PROJETO NÃO IMPLICA NO RECONHECIMENTO POR PARTE DA PREFEITURA NO DIREITO DE PROPRIEDADE DO TERRENO	
FOLHA DE LOCALIZAÇÃO	PREFEITO MUNICIPAL PERICLES GONÇALVES	
	AUTOR DO PROJETO LUCAS GODOY DE FREITAS FERREIRA ENGENHEIRO CIVIL CREA/SP - 5070095851	
	ART - 28027230181311608	