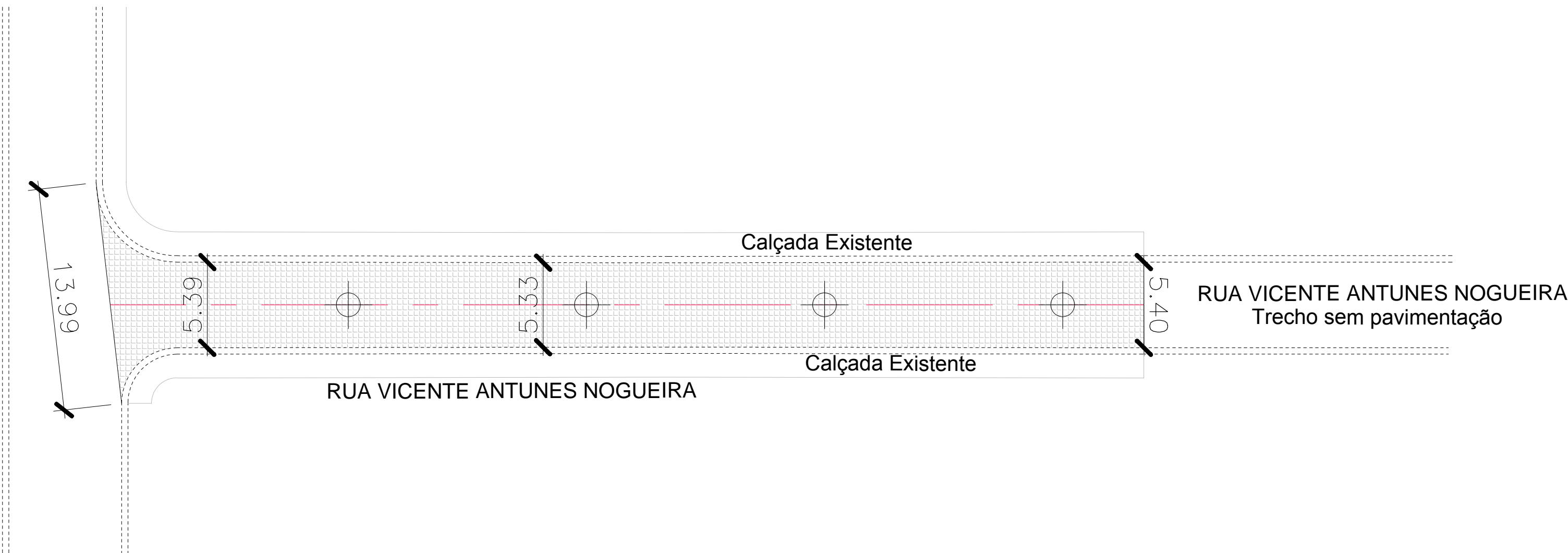


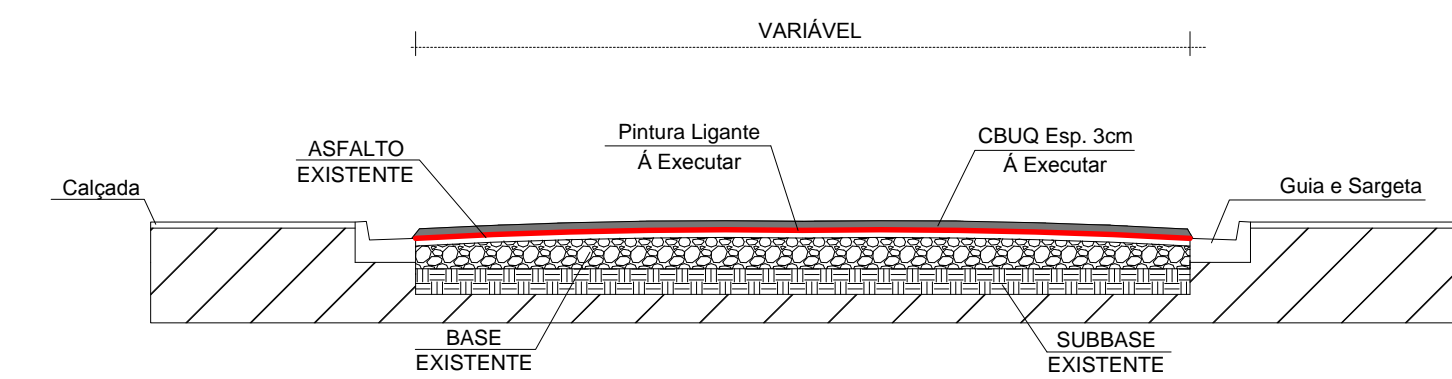
AV. PROFESSOR CASTORINO DE ALMEIDA



IMPLANTAÇÃO - RECAPEAMENTO

ESCALA 1:250

Área para Recapeamento da Rua Vicente Antunes Nogueira 356,06 m²
 Comprimento Total de Recapeamento..... 65,11 m




CORTE S/ ESCALA

LEGENDA PAVIMENTAÇÃO

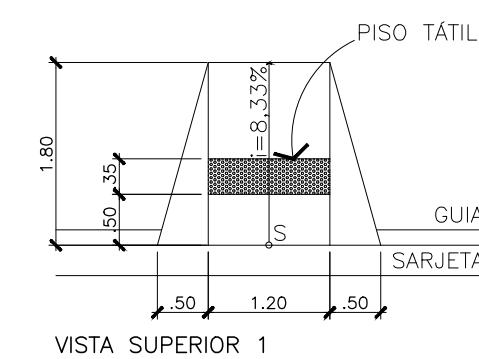
- LOCAL À SER RECAPEADO
- LOCAL DE GRAMA
- CALÇADA EXISTENTE
- GUIA E SARJETA EXISTENTE
- ESTACA DE MARCAÇÃO A CADA 15 m

AV. PROFESSOR CASTORINO DE ALMEIDA

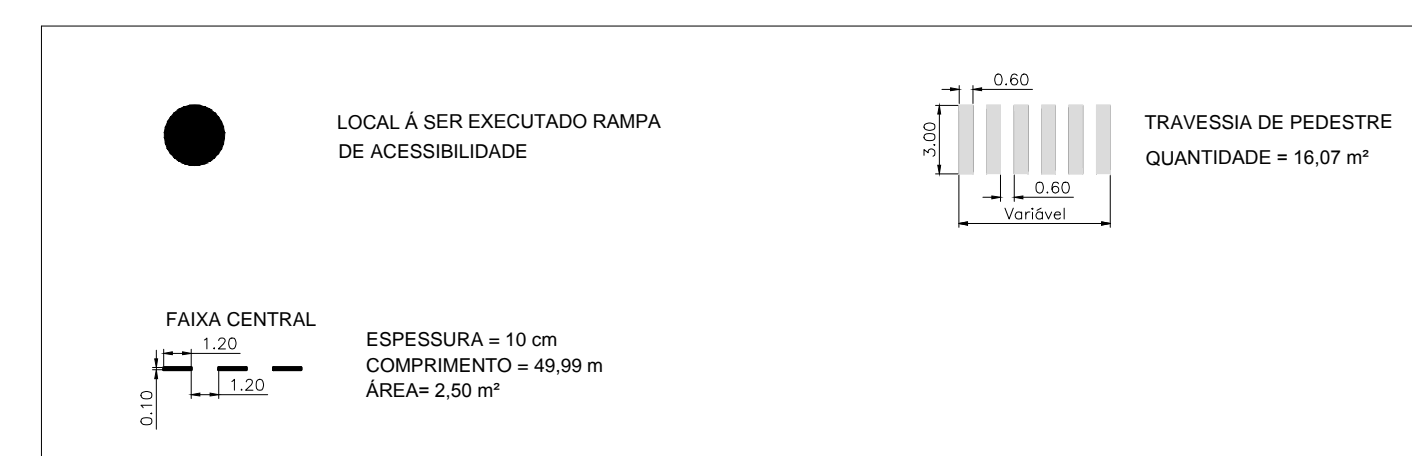


IMPLANTAÇÃO - SINALIZAÇÃO

ESCALA - 1:250



DETALHES RAMPAS PNE
 ESCALA 1:75
 Concreto=0,18 m³
 Piso Tátil=0,36 m²



PROJETO PAVIMENTAÇÃO URBANA

FOLHA: 05/05

OBRA: RECAPEAMENTO E SINALIZAÇÃO NA RUA VICENTE ANTUNES NOGUEIRA

LOCAL: RUA VICENTE ANTUNES NOGUEIRA

BAIRRO: CENTRO.

CIDADE: CAPELA DO ALTO - S.P.

PROPRIETÁRIO: PREFEITURA MUNICIPAL DE CAPELA DO ALTO.

SITUAÇÃO SEM ESCALA

DECLARO QUE A APROVAÇÃO DO PROJETO NÃO IMPLICA NO RECONHECIMENTO POR PARTE DA PREFEITURA DO DIREITO DE PROPRIEDADE DO TERRENO

FOLHA DE LOCALIZAÇÃO

PREFEITO MUNICIPAL
 PÉRICLES GONÇALVES

AUTOR DO PROJETO
 LUCAS GODOY DE FREITAS FERREIRA
 ENGENHEIRO CIVIL
 CREA-SP - 5070095851

ART - 28027230181412075