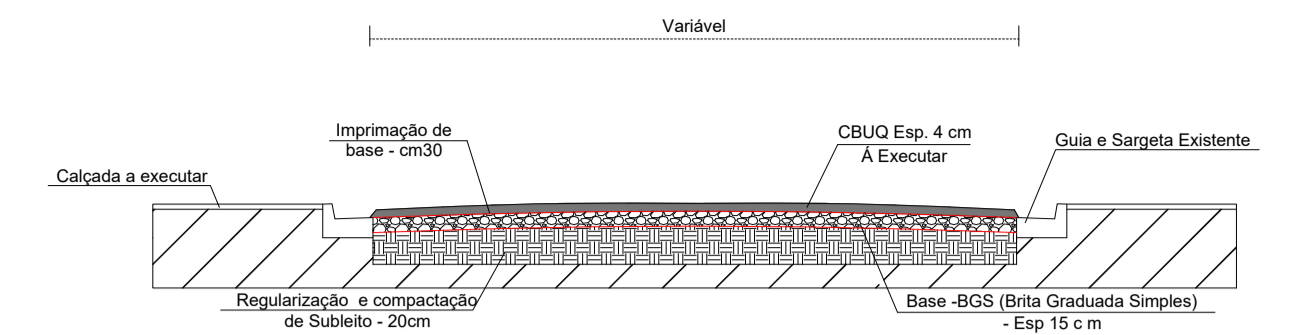
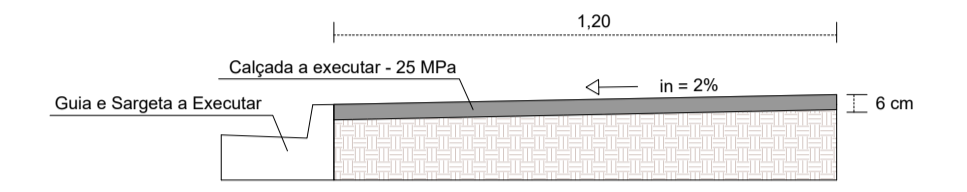


IMPLANTAÇÃO - PAVIMENTAÇÃO
ESCALA - 1:500

Área para Pavimentação da Rua Antenor Leme Carriel 1.396,80 m²
 Comprimento total de pavimento a ser executado 316,58 m
 Comprimento total de guia e sarjeta a ser executado 635,79 m
 Área total de calçada a ser executada 757,41 m²



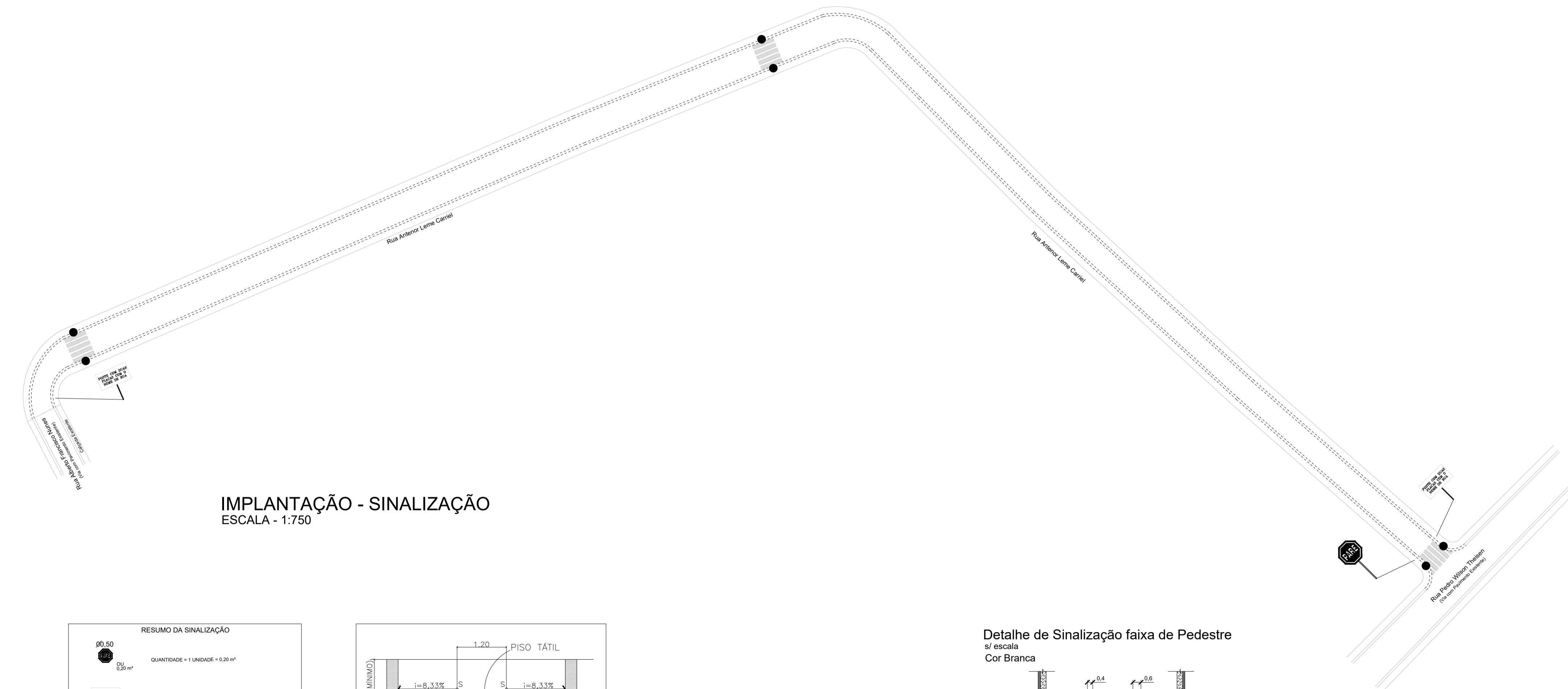
DETALHE DE PAVIMENTAÇÃO S/ ESCALA



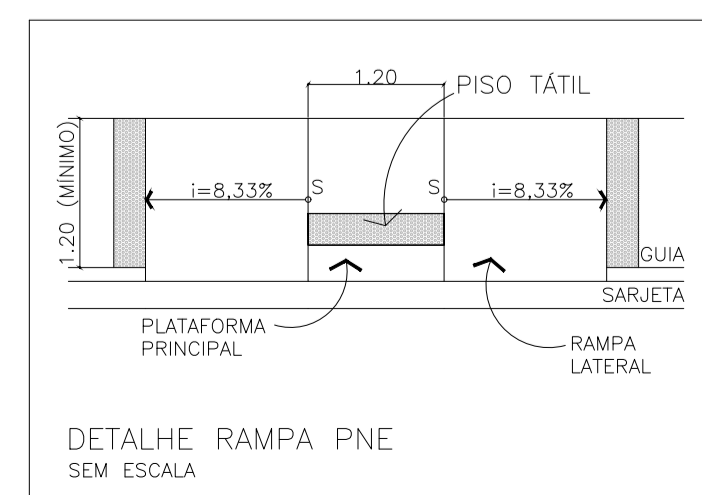
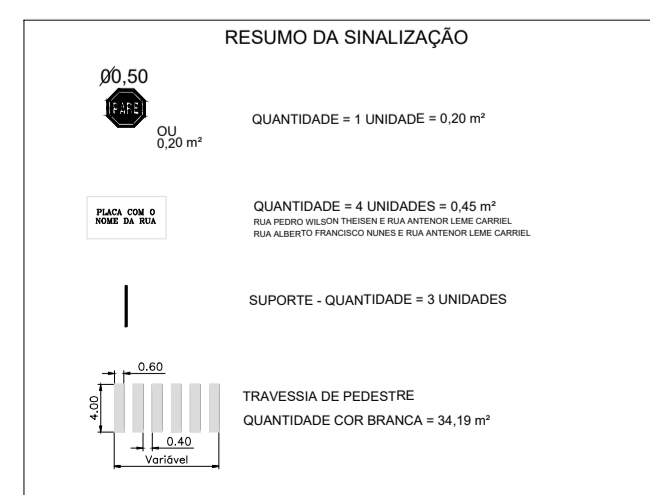
DETALHE CALÇADA - S/ ESCALA

LEGENDA:

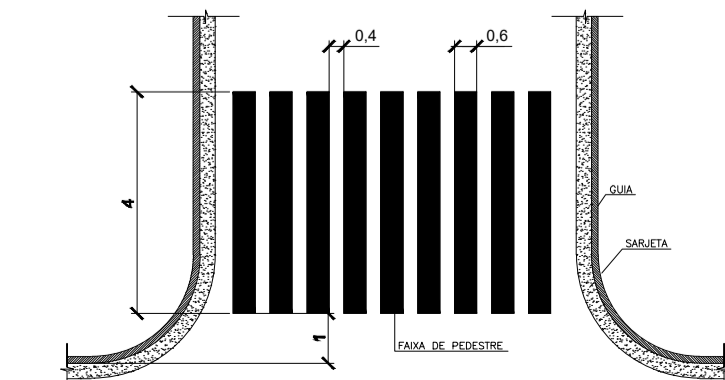
- LOCAL A SER PAVIMENTADO
- GUIA E SARJETA A EXECUTAR
- ESTACA DE MARCAÇÃO Á CADA 20 m
- CALÇADA A SER EXECUTADA
- GUIA E SARJETA EXISTENTE



IMPLANTAÇÃO - SINALIZAÇÃO
ESCALA - 1:750



Detalhe de Sinalização faixa de Pedestre
s/ escala
Cor Branca



PROJETO PAVIMENTAÇÃO URBANA		FOLHA: 05/06
OBRA: RECAPEAMENTO E SINALIZAÇÃO		
LOCAL: RUA ANTEHOR LEME CARRIEL		
BAIRRO: DISTRITO DO PORTO		
CIDADE: CAPELA DO ALTO - S.P.		
PROPRIETÁRIO: PREFEITURA MUNICIPAL DE CAPELA DO ALTO.		
SITUAÇÃO SEM ESCALA	DECLARO QUE A APROVAÇÃO DO PROJETO NÃO IMPLICA NO RECONHECIMENTO POR PARTE DA PREFEITURA NO DIREITO DE PROPRIEDADE DO TERRENO	
FOLHA DE LOCALIZAÇÃO	PREFEITO MUNICIPAL PÉRICLES GONÇALVES AUTOR DO PROJETO LUCAS GODOY DE FREITAS FERREIRA ENGENHEIRO CIVIL CREA-SP - 507009585-1 ART - 28027230181596097	