

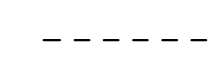

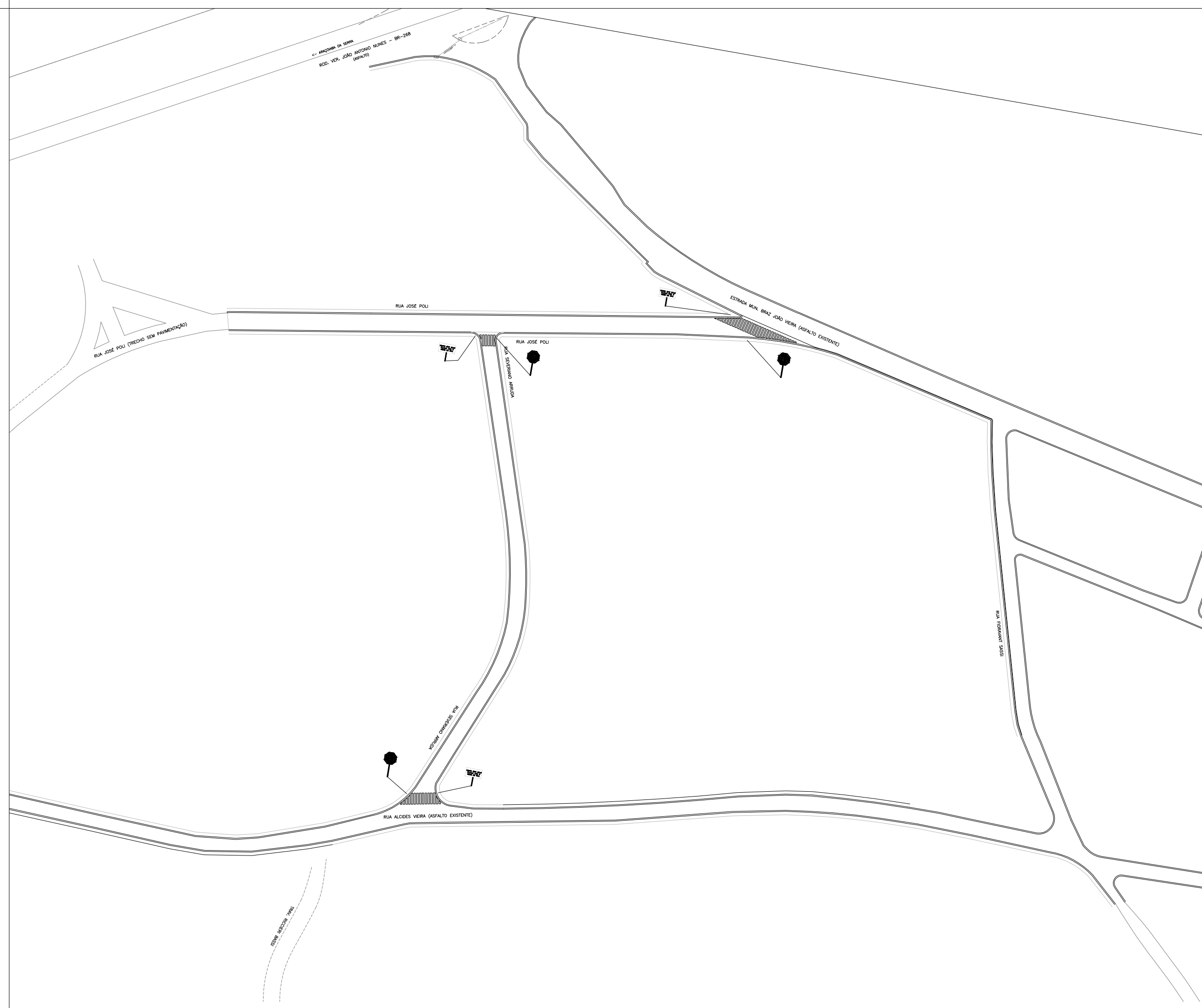
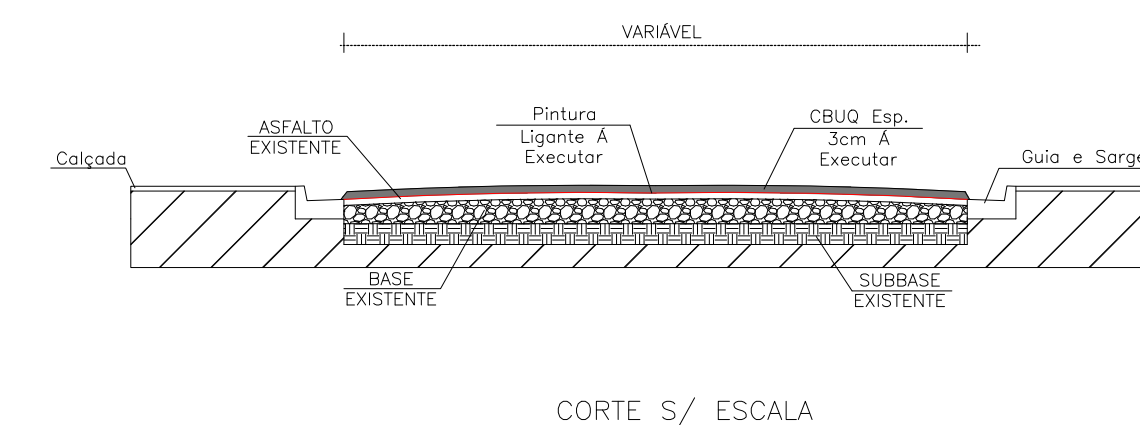


**IMPLANTAÇÃO – RECAPEAMENTO**  
ESCALA – 1:500

Área para Recape da Rua Jose Poli .....	1.232,97 m <sup>2</sup>
Comprimento total á ser Recapeado da Rua Jose Poli .....	199,79 m
Área para Recape da Rua Severiano Arruda .....	967,27 m <sup>2</sup>
Comprimento total á ser Recapeado da Rua Severiano Arruda .....	181,50 m

**LEGENDA RECAPEAMENTO**

-  LOCAL À SER RECAPEADO
-  CALÇADA EXISTENTE
-  GUIA E SARJETA EXISTENTE
-  ESTACA DE MARCAÇÃO A CADA 20 m



**RESUMO.: RUA JOSÉ POLI E RUA SEVERIANO ARRUDA**



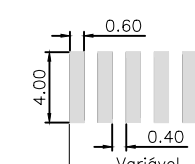
QUANTIDADE = 3 UNIDADES DE DIAM. = 0,60 m<sup>2</sup>



QUANTIDADE = 6 UNIDADES = 0,60 m<sup>2</sup>  
ESTRADA MUN. BRAS JOÃO VIEIRA - 1 UNID.  
RUA JOSÉ POLI - 2 UNID.  
RUA SEVERIANO ARRUDA - 2 UNID.  
RUA ALCIDES VIEIRA - 1 UNID.



SUPORTE - QUANTIDADE = 6 UNIDADES



TRAVESSIA DE PEDESTRE  
QUANTIDADE COR BRANCA = 66,15 m<sup>2</sup>

**PROJETO PAVIMENTAÇÃO URBANA**

FOLHA:  
**04/09**

OBRA: RECAPEAMENTO E SINALIZAÇÃO NA RUA JOSÉ POLI E RUA SEVERIANO ARRUDA.

LOCAL: RUA JOSÉ POLI E RUA SEVERIANO ARRUDA.

BAIRRO: BAIRRO IPERÓ

CIDADE: CAPELA DO ALTO - S.P.

PROPRIETÁRIO: PREFEITURA MUNICIPAL DE CAPELA DO ALTO.

SITUAÇÃO SEM ESCALA

DECLARO QUE A APROVAÇÃO DO PROJETO NÃO IMPLICA NO RECONHECIMENTO DA PREFEITURA NO DIREITO DE PROPRIEDADE DO TERRENO

FOLHA DE LOCALIZAÇÃO

PREFEITO MUNICIPAL  
**PÉRICLES GONÇALVES**

AUTOR DO PROJETO  
**JOSE AUGUSTO DE VARELLA DELLAPE**  
ENGENHEIRO CIVIL  
CREASP - 0600705272

ART - 23027230190023089