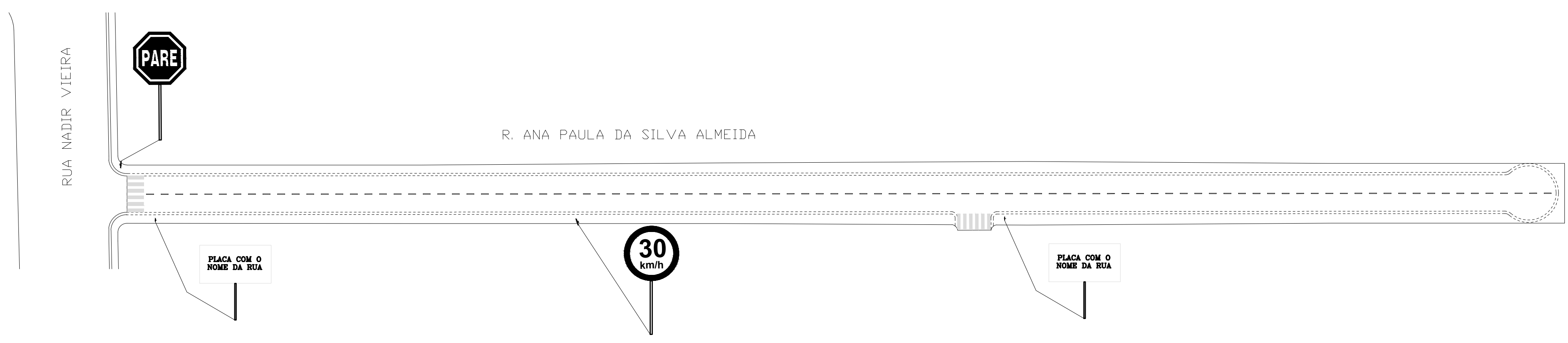
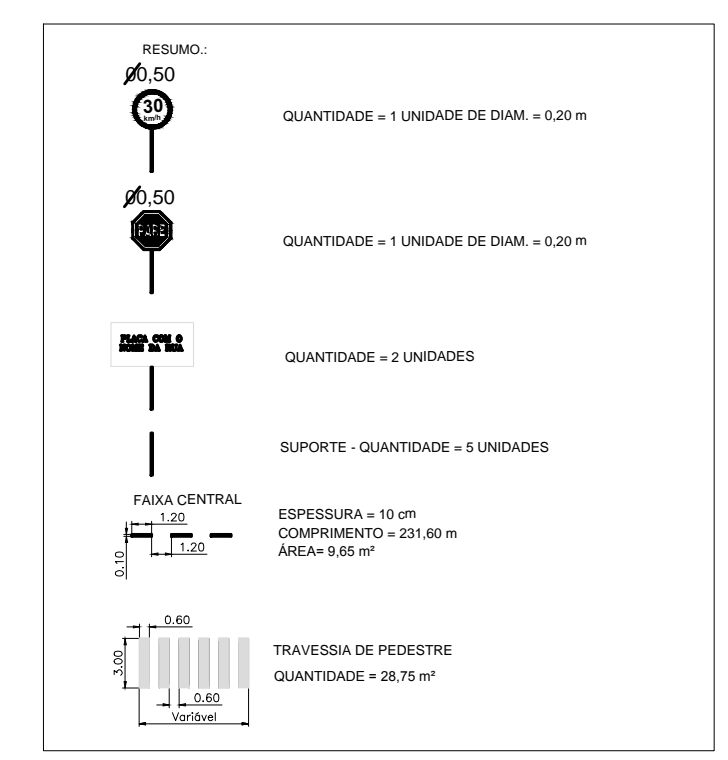
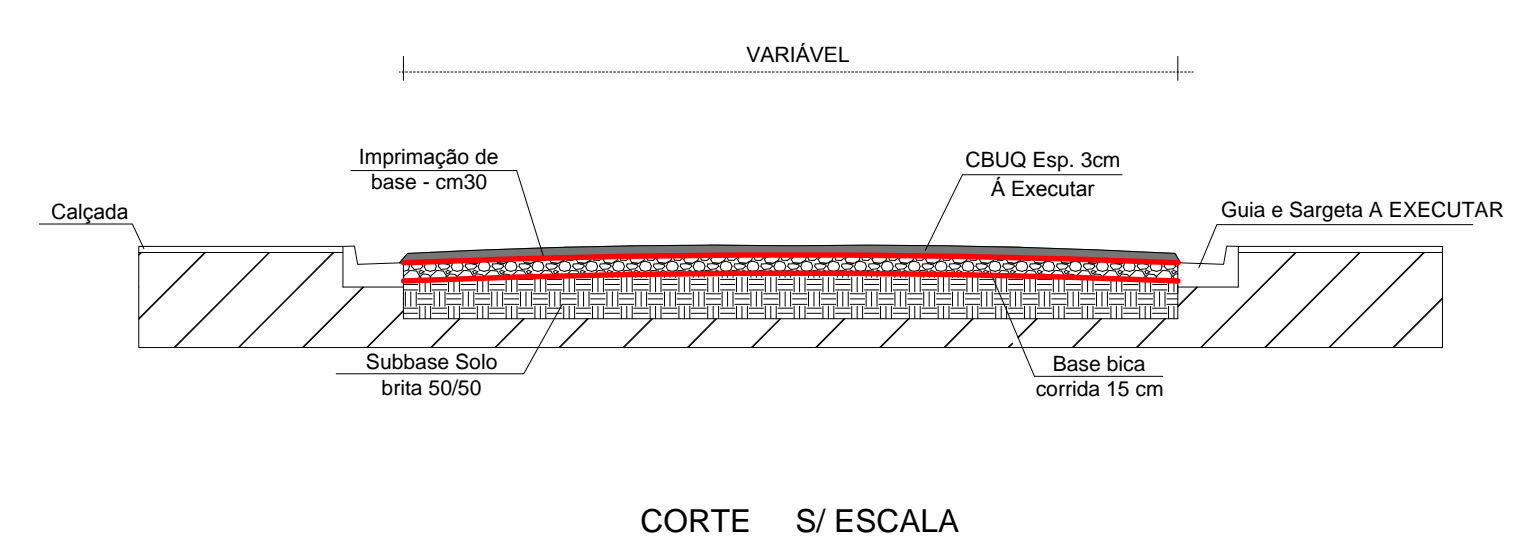


- LEGENDA**
- ▭ LOCAL À SER PAVIMENTADO
  - GUIA E SARJETA À EXECUTAR
  - ESTACA DE MARCAÇÃO A CADA 20 m
  - ▬ SARJETÃO À EXECUTAR
  - BOCA DE LOBO DUPLA 03 - PÇ
  - POÇO DE VISITA 02 - PÇ
  - ⚡ DISSIPADOR DE ENERGIA - 1 PÇ

**LEGENDA SINALIZAÇÃO**



**IMPLANTAÇÃO - SINALIZAÇÃO**  
ESCALA - 1:500

<b>PROJETO PAVIMENTAÇÃO URBANA</b>		FOLHA: 02/02
OBRA: PAVIMENTAÇÃO, SINALIZAÇÃO E DRENAGEM		
LOCAL: RUA ANA PAULA DA SILVA ALMEIDA E RUA ELVIRA DE ALMEIDA CAMARGO		
BAIRRO: CENTRO.		
CIDADE: CAPELA DO ALTO - S.P.		
PROPRIETÁRIO: PREFEITURA MUNICIPAL DE CAPELA DO ALTO.		
SITUAÇÃO SEM ESCALA	DECLARO QUE A APROVAÇÃO DO PROJETO NÃO IMPLICA NO RECONHECIMENTO POR PARTE DA PREFEITURA NO DIREITO DE PROPRIEDADE DO TERRENO	
FOLHA DE LOCALIZAÇÃO	PREFEITO MUNICIPAL: PÉRICLES GONÇALVES	
	AUTOR DO PROJETO: LUCAS GODOY DE FREITAS FERREIRA ENGENHEIRO CIVIL CREA-SP: 5070098851	
	ART: 28027230172884964	