
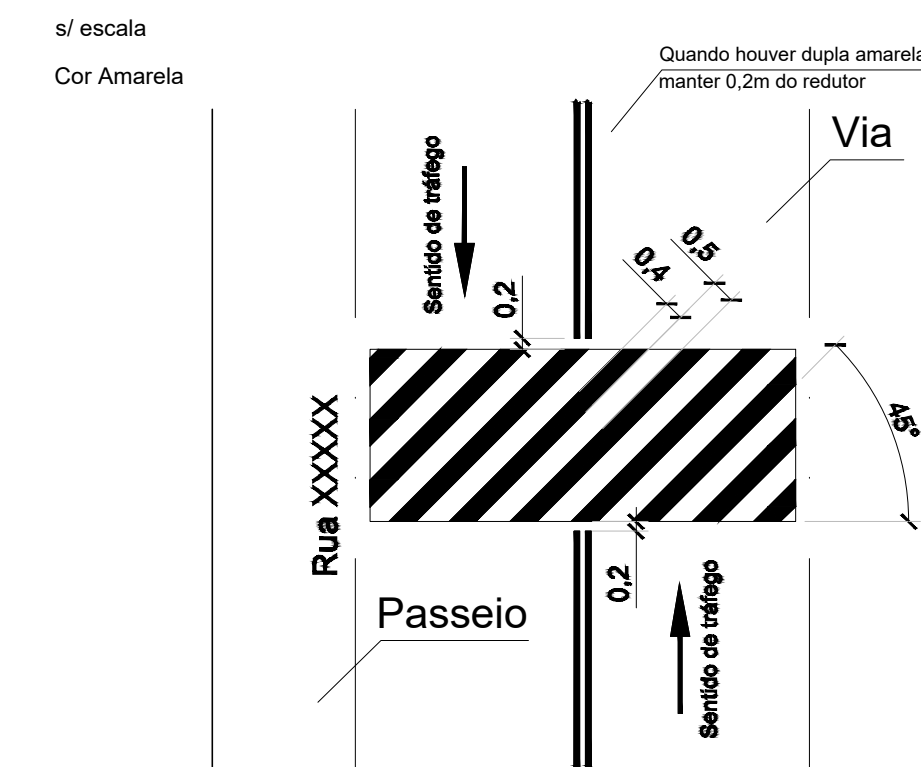


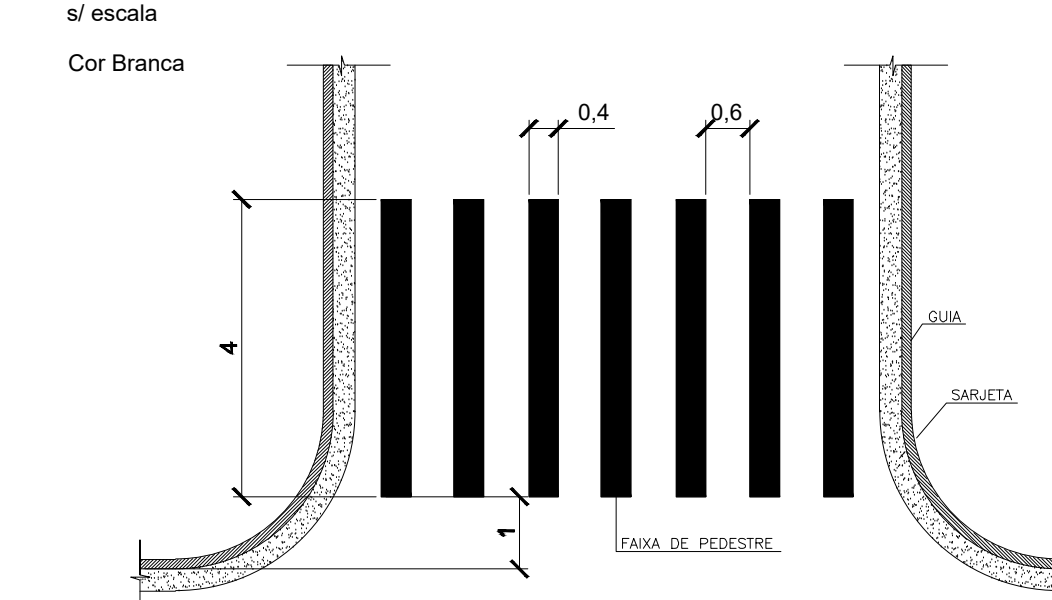
IMPLANTAÇÃO - SINALIZAÇÃO SEM ESCALA



Detalhe de Pintura de redutor de velocidade



Detalhe Sinalização faixa de Pedestre

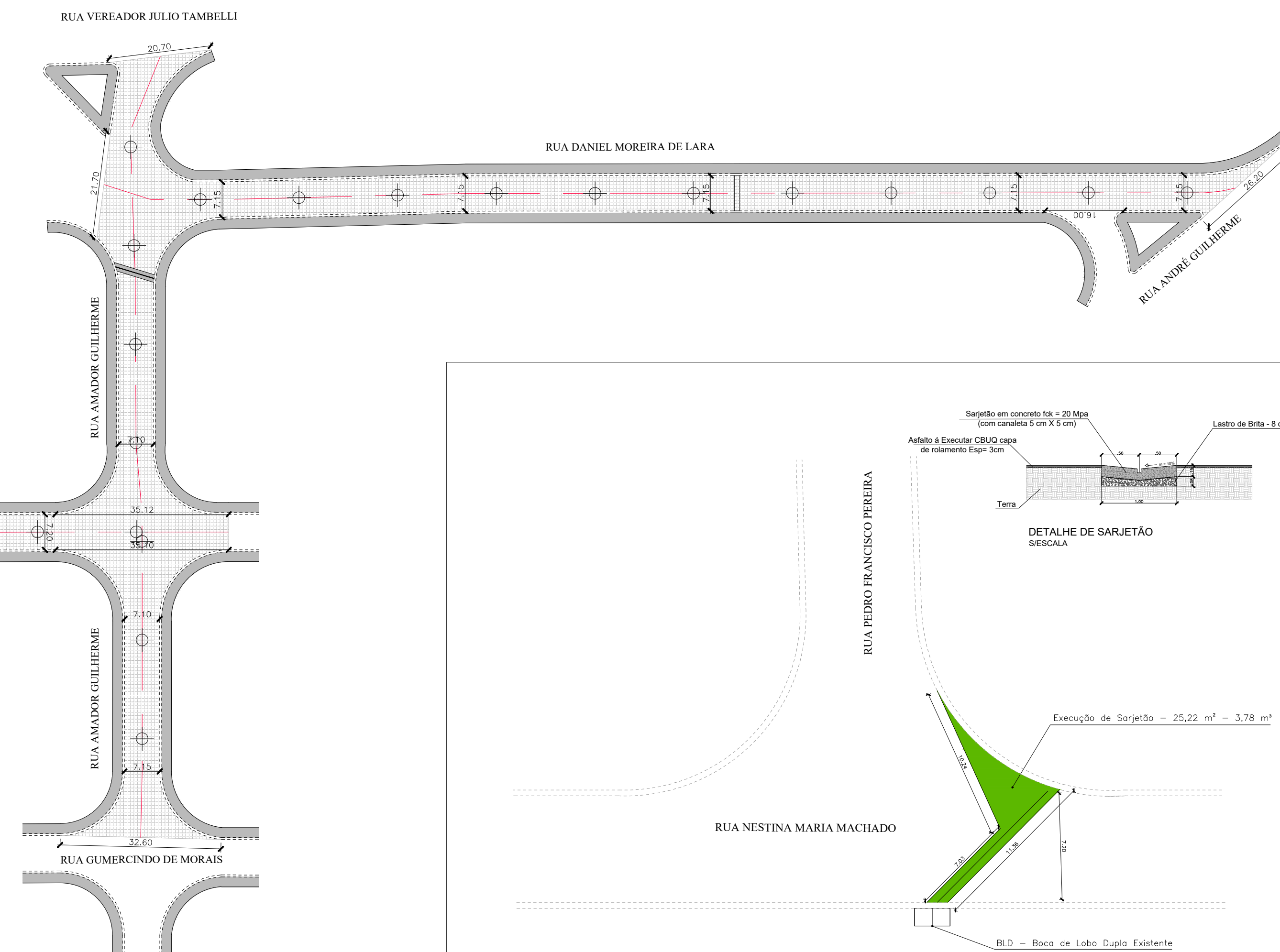
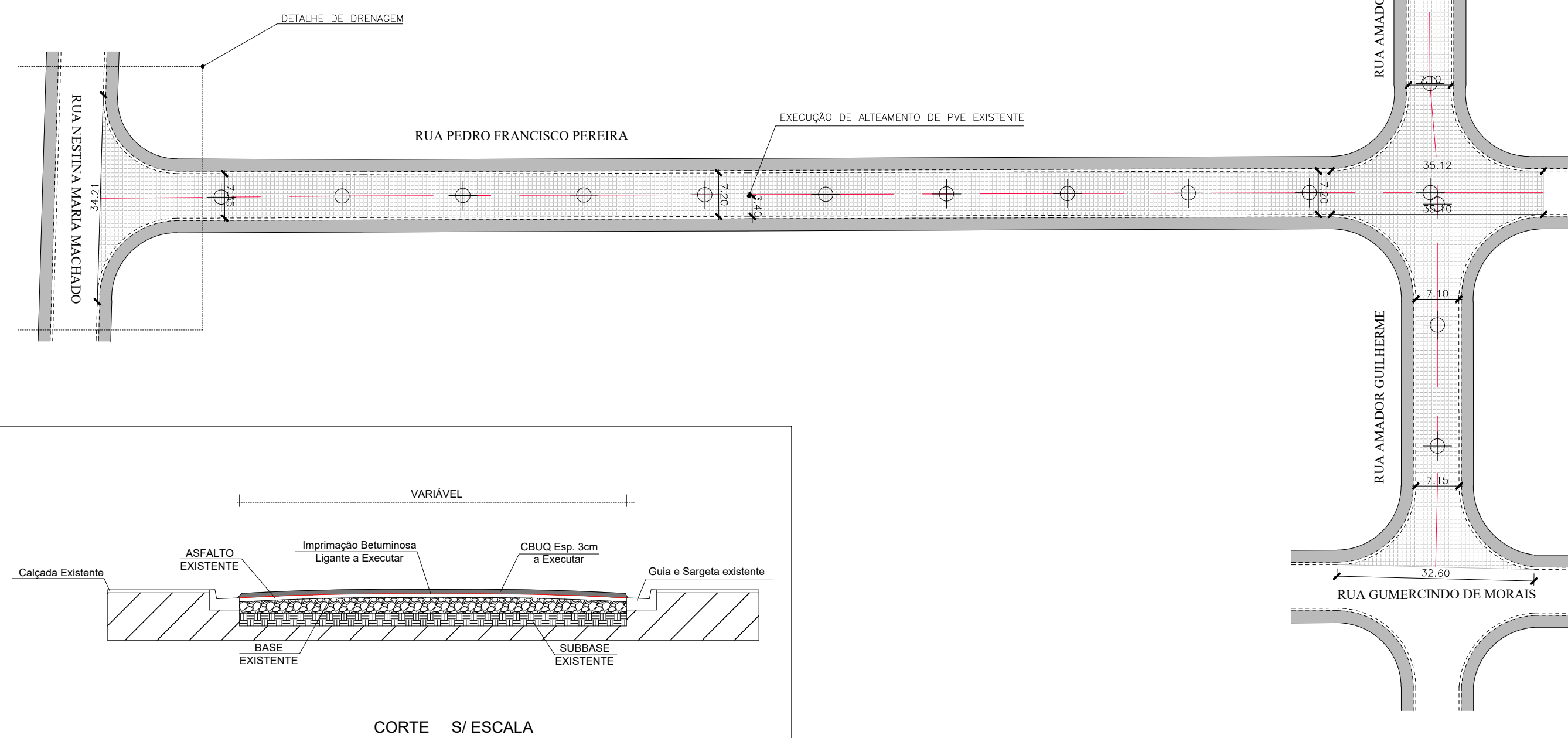


LEGENDA RECAPEAMENTO

- LOCAL À SER RECAPEADO
- GUIA E SARJETA EXISTENTE
- ESTACA DE MARCAÇÃO A CADA 20 m

IMPLANTAÇÃO - RECAPEAMENTO

ESCALA - 1:500
 ÁREA DE RECAPEAMENTO - RUA PEDRO FRANCISCO PEREIRA : 1.793,14 m² - COMPRIMENTO DA VIA : 238,73 m
 ÁREA DE RECAPEAMENTO - RUA AMADOR GUILHERME : 987,29 m² - COMPRIMENTO DA VIA : 159,62 m
 ÁREA DE RECAPEAMENTO - RUA DANIEL MOREIRA DE LARA : 2.054,51 m² - COMPRIMENTO DA VIA : 229,94 m
 ÁREA TOTAL DE RECAPEAMENTO: 4834,94 m²



PROJETO PAVIMENTAÇÃO URBANA FOLHA: 02/02

OBRA: RECAPEAMENTO, DRENAGEM E SINALIZAÇÃO
 LOCAL: RUA PEDRO FRANCISCO PEREIRA, RUA AMADOR GUILHERME E RUA DANIEL MOREIRA DE LARA
 BAIRRO: JARDIM NOVA CAPELA.
 CIDADE: CAPELA DO ALTO - S.P.
 PROPRIETÁRIO: PREFEITURA MUNICIPAL DE CAPELA DO ALTO.

SITUAÇÃO SEM ESCALA

DECLARO QUE A APROVAÇÃO DO PROJETO NÃO IMPLICA NO RECONHECIMENTO POR PARTE DA PREFEITURA NO DIREITO DE PROPRIEDADE DO TERRENO

FOLHA DE LOCALIZAÇÃO

PREFEITO MUNICIPAL
 HENRIQUE DANIEL LEME
 PREFEITO EM EXERCÍCIO

AUTOR DO PROJETO
 LUCAS GODOY DE FREITAS FERREIRA
 ENGENHEIRO CIVIL
 CREA-SP - 5070095851
 ART - 28027230191527784