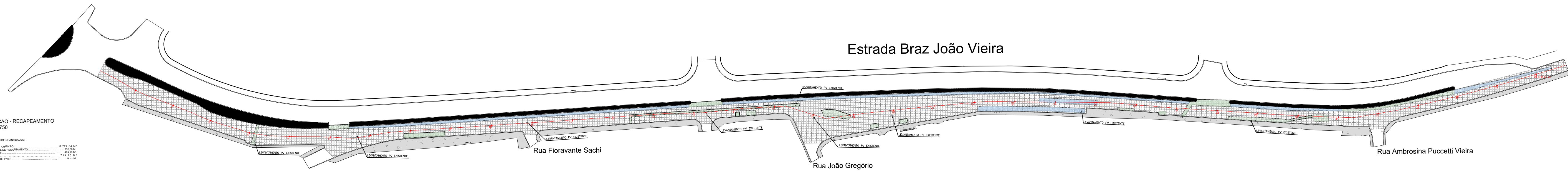


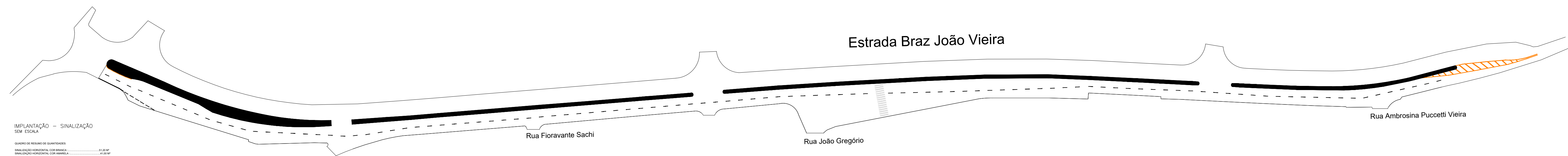
**IMPLANTAÇÃO - RECAPEAMENTO**  
ESCALA: 1:750

QUADRO DE RESUMO DE QUANTIDADES  
 QUANTIDADE DE RECAPEAMENTO: 8.737,42 m<sup>2</sup>  
 QUANTIDADE LOCAL DE RECAPAMENTO: 2.038,00 m<sup>2</sup>  
 QUANTIDADE DE FRESA: 1.000,00 m<sup>2</sup>  
 QUANTIDADE DE GUIA E SARJETA: 1.700,00 m<sup>2</sup>  
 QUANTIDADE DE ESTACA: 100,00



**IMPLANTAÇÃO - SINALIZAÇÃO**  
SEM ESCALA

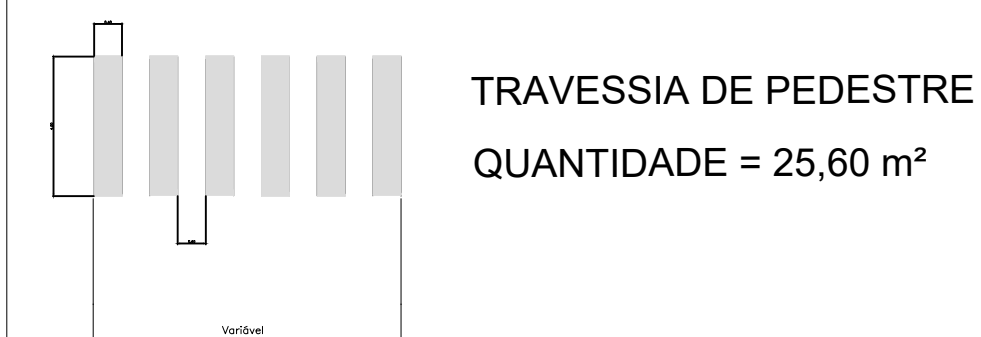
QUADRO DE RESUMO DE QUANTIDADES  
 QUANTIDADE DE SINALIZAÇÃO: 37,20 m<sup>2</sup>  
 QUANTIDADE DE ESTACA: 100,00



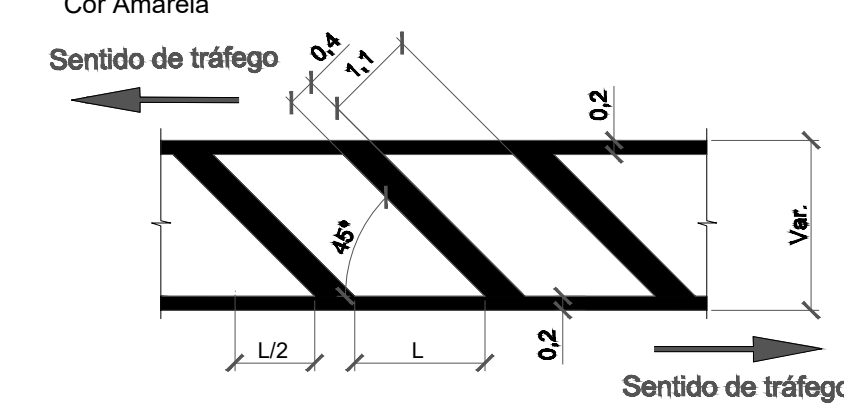
**LEGENDA**

- LOCAL À SER PAVIMENTADO
- REPARO LOCALIZADO
- FRESA
- CALÇADA (EXISTENTE)
- GUIA E SARJETA (EXISTENTE)
- ESTACA DE MARCAÇÃO A CADA 20 m

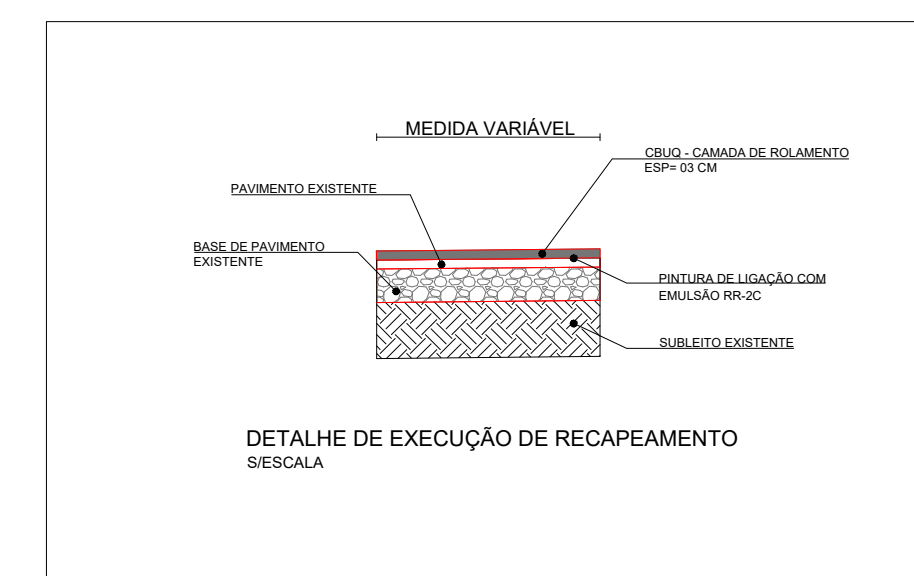
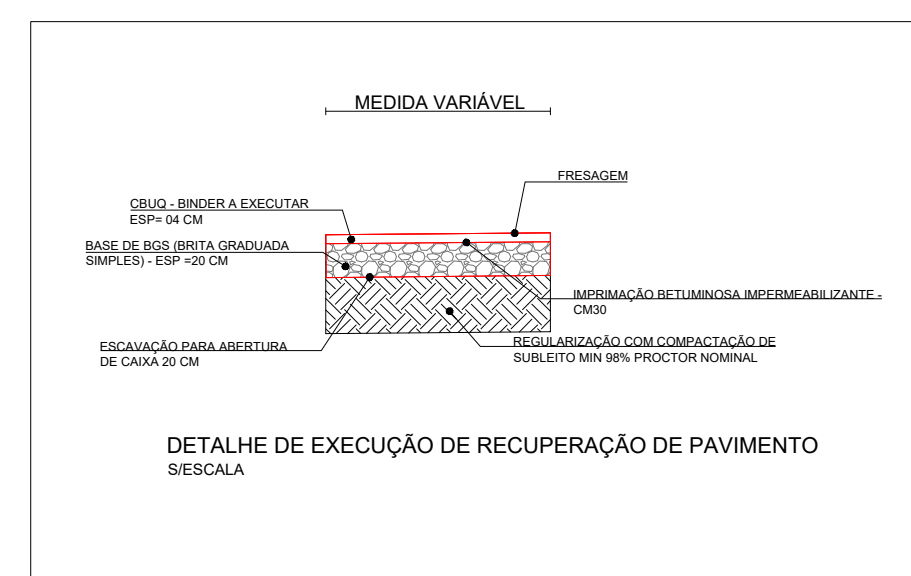
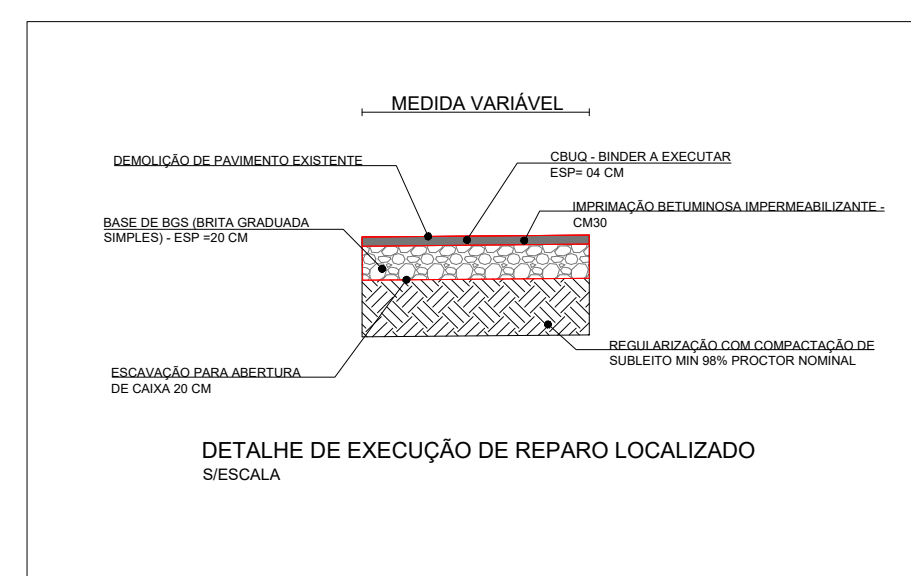
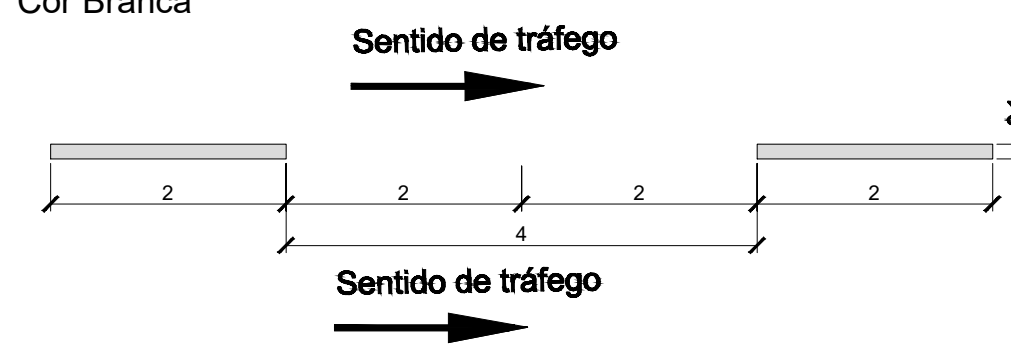
**DETALHE FAIXA DE PEDESTRE**



**DETALHE CANALIZAÇÃO DE FLUXOS OPOSTOS "ZEBRADO"**  
S/ ESCALA  
Cor Amarela



**DETALHE LINHA DE DIVISÃO DE FLUXOS DE MESMO SENTIDO**  
S/ ESCALA  
Simplex seccionada (2x4 - Hot Spray)  
Cor Branca



<b>PROJETO DE PAVIMENTAÇÃO E SINALIZAÇÃO URBANA</b>		FOLHA: ÚNICA
OBRA: RECAPEAMENTO E SINALIZAÇÃO		
LOCAL: ESTRADA BRAZ JOÃO VIEIRA		
BAIRRO: IPEROZINHO		
CIDADE: CAPELA DO ALTO - S.P.		
PROPRIETÁRIO: PREFEITURA MUNICIPAL DE CAPELA DO ALTO		
SITUAÇÃO SEM ESCALA	DECLARO QUE A APROVAÇÃO DO PROJETO NÃO IMPLICA NO RECONHECIMENTO POR PARTE DA PREFEITURA DO DIREITO DE PROPRIEDADE DO TERRENO	
FOLHA DE LOCALIZAÇÃO	 PREFEITO MUNICIPAL PÉRCLES GONÇALVES  AUTORA DO PROJETO ANILA EMANUELA N. A. OLIVEIRA ENGENHEIRA CIVIL CREA-SP - 507047771 ART -	