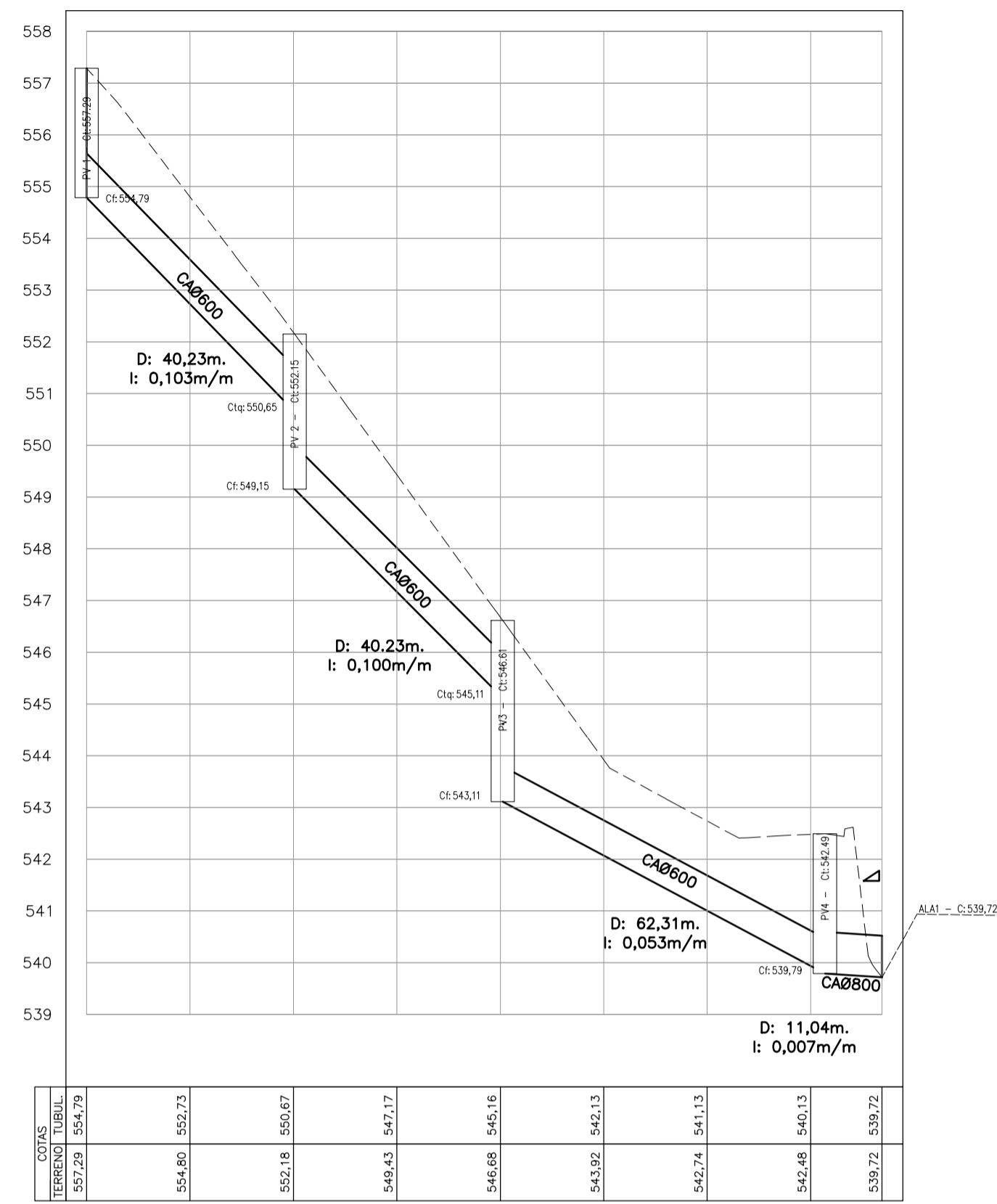


Perfil Longitudinal da REDE 1



Perfil Longitudinal da REDE 2

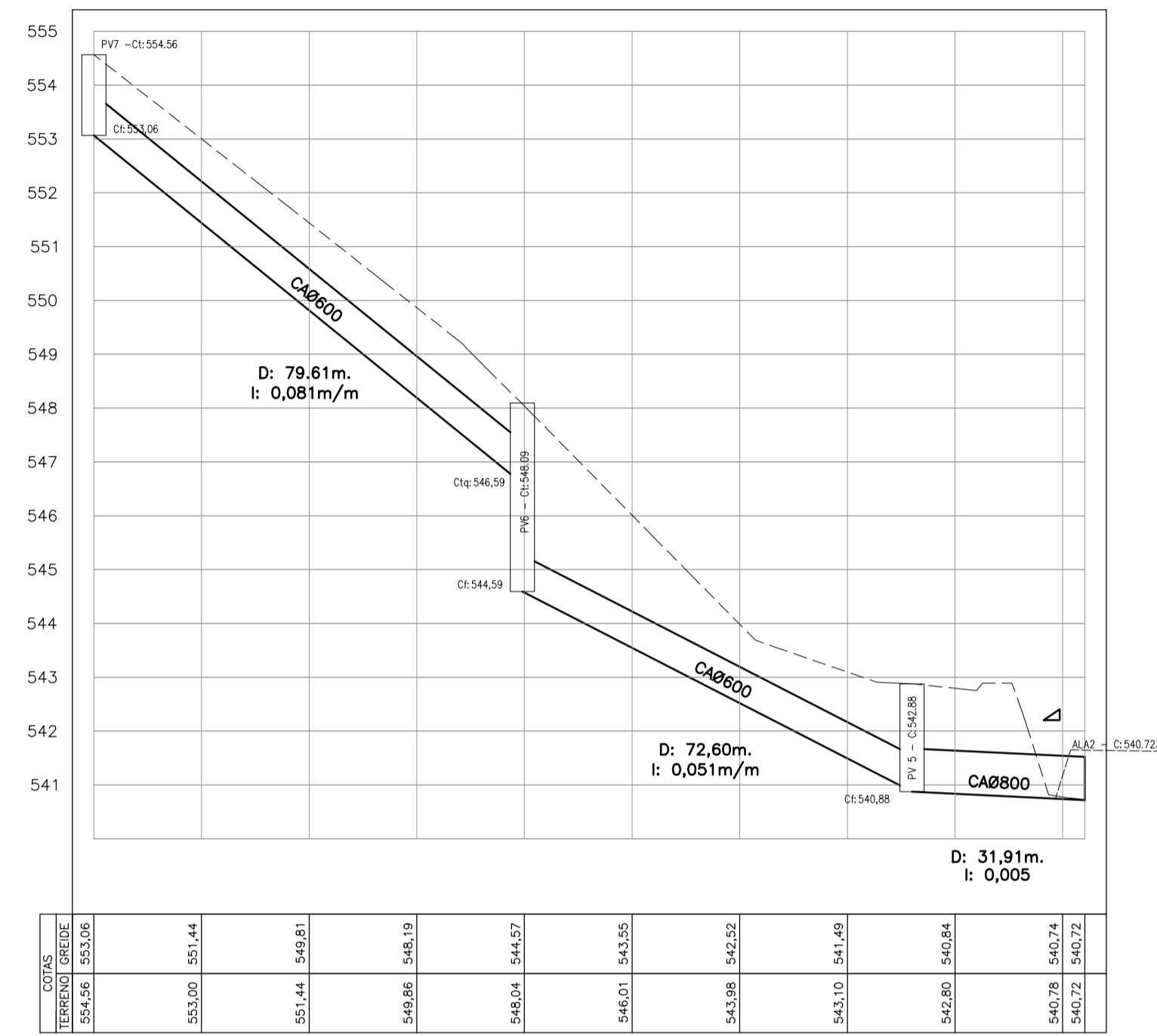
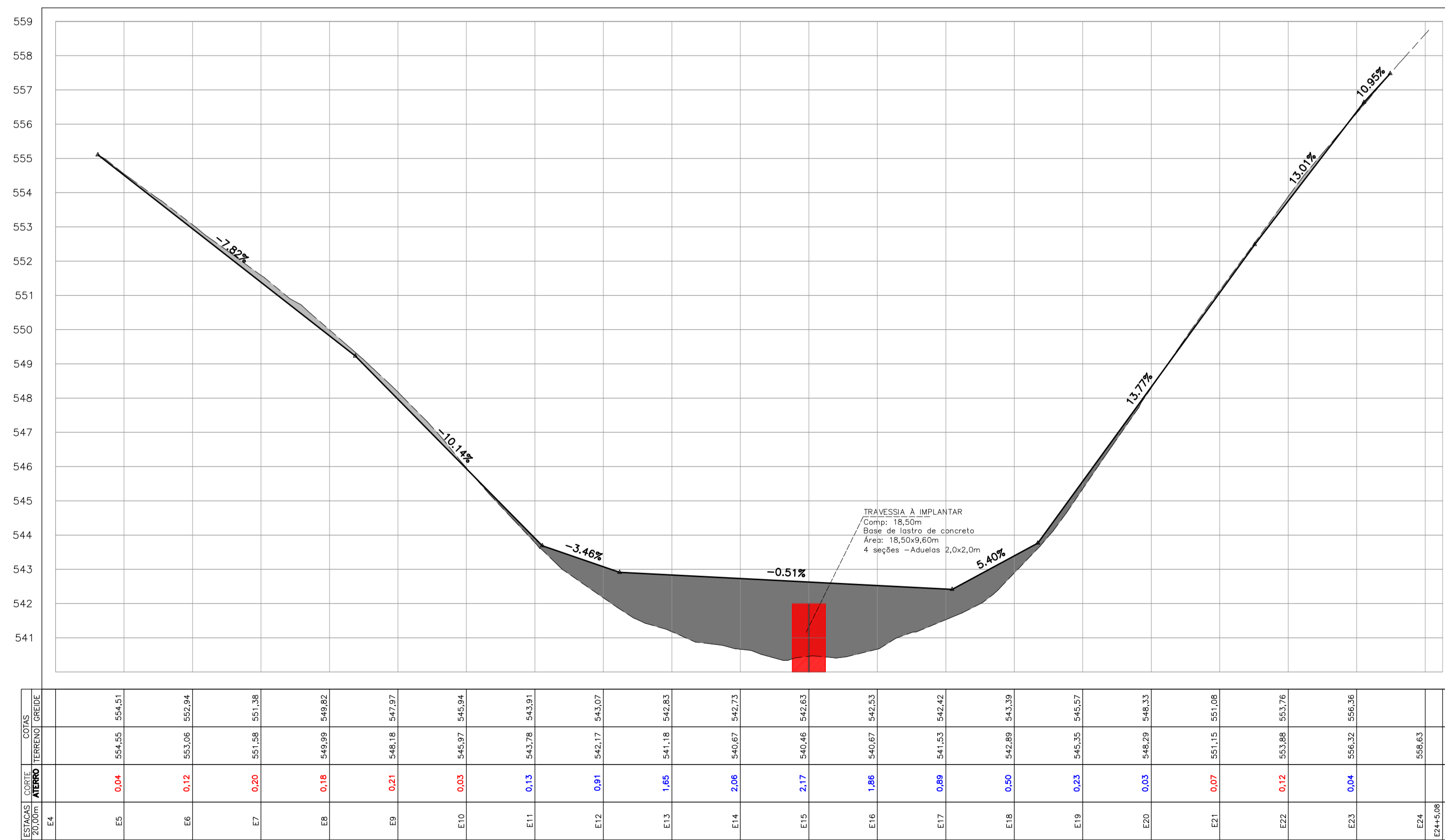


Tabela de Volume Total da Estrada Mun. Juvenal Moreira de Lara

Estaca	Área de Corte	Área de Aterro	Volume de Corte	Volume de Aterro	Volume Cum. Corte	Volume Cum. Aterro	Diferença entre Corte/Aterro
5+00	0.62	0.06	6.23	0.61	6.23	0.61	5.62
6+00	1.08	0.01	17.05	0.71	23.27	1.31	21.96
7+00	1.55	0.00	13.14	0.05	36.41	1.36	35.05
8+00	2.01	0.00	17.75	0.00	54.16	1.36	52.80
9+00	1.70	0.02	37.07	0.16	91.23	1.53	89.71
10+00	1.99	0.00	37.00	0.16	128.23	1.68	126.55
11+00	0.58	0.10	24.82	0.97	153.06	2.66	150.40
12+00	0.00	1.24	4.95	13.41	158.01	15.07	142.94
13+00	0.00	10.09	0.00	113.24	158.01	139.31	18.70
14+00	0.00	19.57	0.00	296.48	158.01	435.79	-287.79
15+00	0.00	24.04	0.00	435.93	158.01	861.72	-703.71
16+00	0.00	26.52	0.00	292.73	158.01	1114.45	-956.44
17+00	0.00	25.80	0.00	261.49	158.01	1375.94	-1217.93
18+00	0.00	21.70	0.00	475.03	158.01	1650.97	-1692.96
19+00	0.00	10.29	0.00	319.95	158.01	2170.92	-2012.91
20+00	0.00	5.40	0.00	157.11	158.01	2328.04	-2170.03
21+00	0.00	2.19	0.00	75.88	158.01	2403.92	-2245.91
22+00	0.12	0.42	1.21	26.27	158.21	2430.18	-2270.97
23+00	0.85	0.12	9.68	5.49	168.90	2435.67	-2266.78
24+00	1.24	0.03	20.89	1.50	189.78	2437.17	-2247.39
25+00	0.69	0.53	13.31	5.60	203.10	2442.77	-2239.68

Perfil Longitudinal da Estrada Mun. Juvenal Moreira de Lara



— PERFIL DO TERRENO NATURAL
 — GRADE PROJETADO
 ■ ÁREA DE CORTE NA SEÇÃO
 ■ ÁREA DE ATERRAMENTO NA SEÇÃO

INCLINAÇÃO DOS TALUDES
 ▽ TALUDE

PROJETO DE DRENAGEM



TÍTULO:
 PROJETO DRENAGEM E TRAVESSIA
 ENDEREÇO:
 Estrada Municipal Juvenal Moreira de Lara
 Bairro: Cercadinho Município de Capela do Alto - SP
 PROPRIETÁRIO:
 PREFEITURA MUNICIPAL DE CAPELA DO ALTO

ESCALA:
 1:1000
 FOLHA:
 4/8

SITUAÇÃO
 SEM ESCALA

VIDE PLANTA 1

A APROVAÇÃO DESTES PROJETOS POR PARTE DA PREFEITURA NÃO IMPLICA NO DIREITO DE PROPRIEDADE DO IMÓVEL.

PROJ.: PREFEITURA MUNICIPAL DE CAPELA DO ALTO
 CNPJ:46.634.077.0001/14

Resp. Técnico e Autor do Projeto
 Luis Caetano da Silva Schincariol
 Engº Civil - CREA: 5060730906

DESENHO Nº: 4
 ASSUNTO: PERFIL LONGITUDINAL

DATA: 09/07/2021
 ART: 28027230191421196