

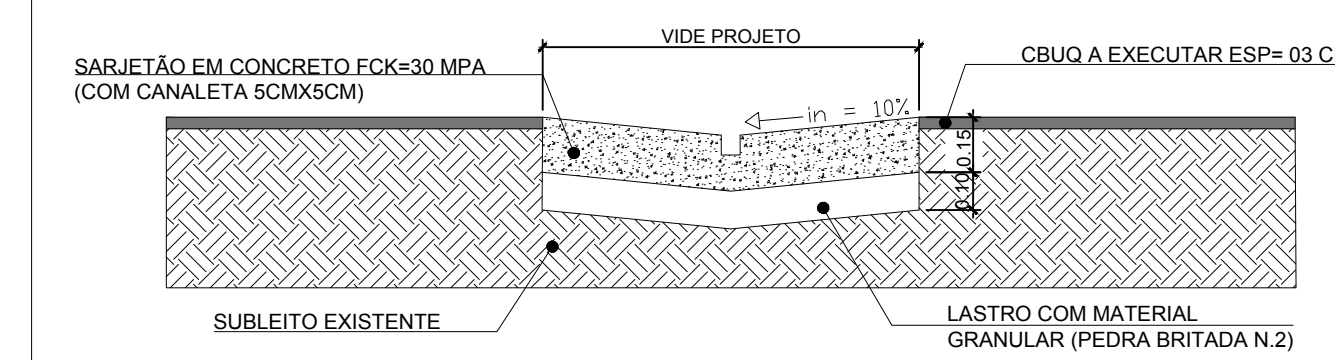
IMPLANTAÇÃO - RECAPEAMENTO
ESCALA: 1:500

QUADRO DE RESUMO DE QUANTIDADES:

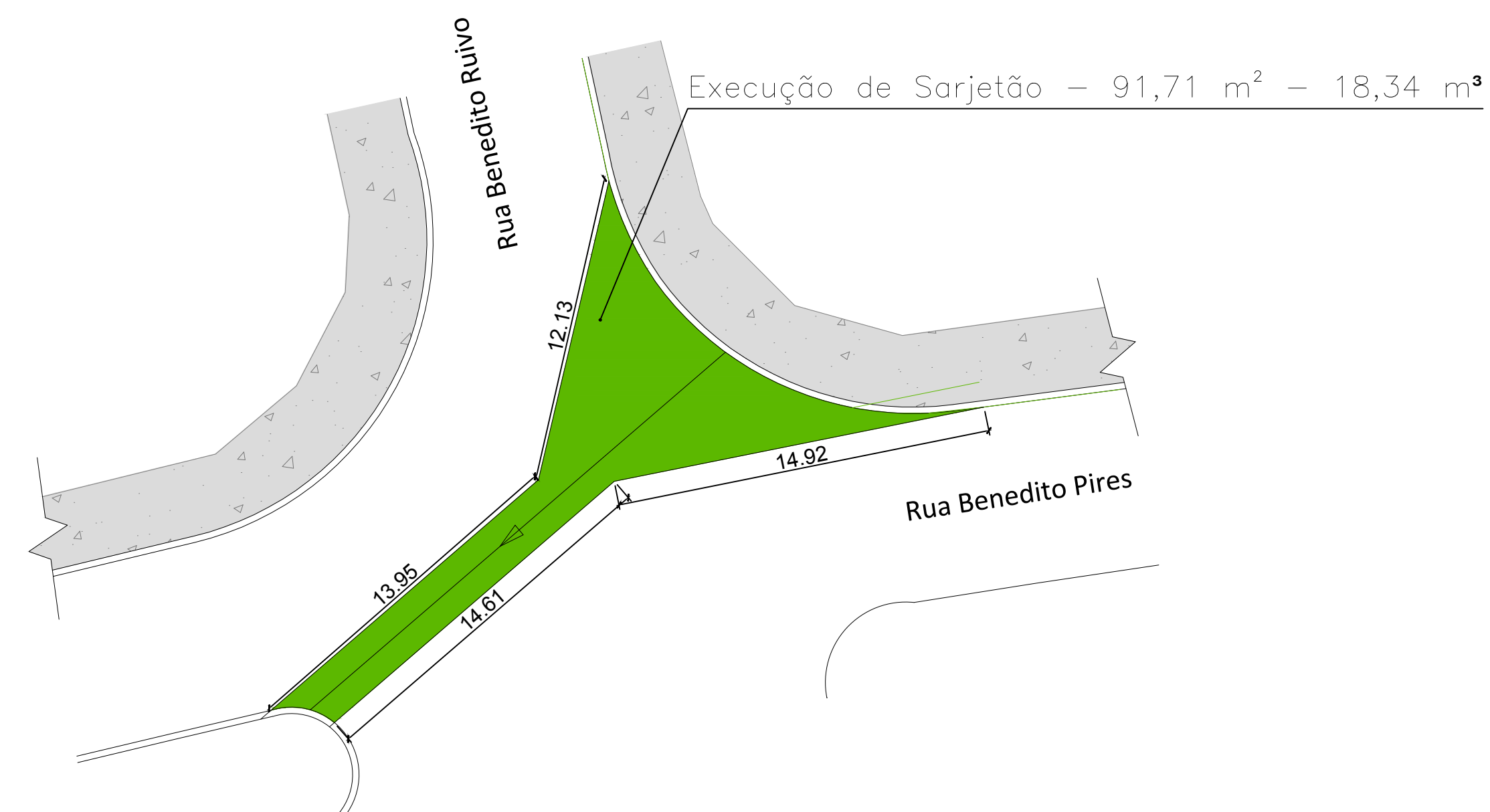
ÁREA DE RECAPEAMENTO	2.916,89 M ²
COMPRIMENTO TOTAL DE RECAPEAMENTO	273,83 M
REPARO LOCALIZADO	188,47 M ²
FRESA	531,52 M ²
LEVANTAMENTO DE PVE	1 unid
ÁREA DE EXECUÇÃO DE SARJETÃO	147,45 M ²

LEGENDA

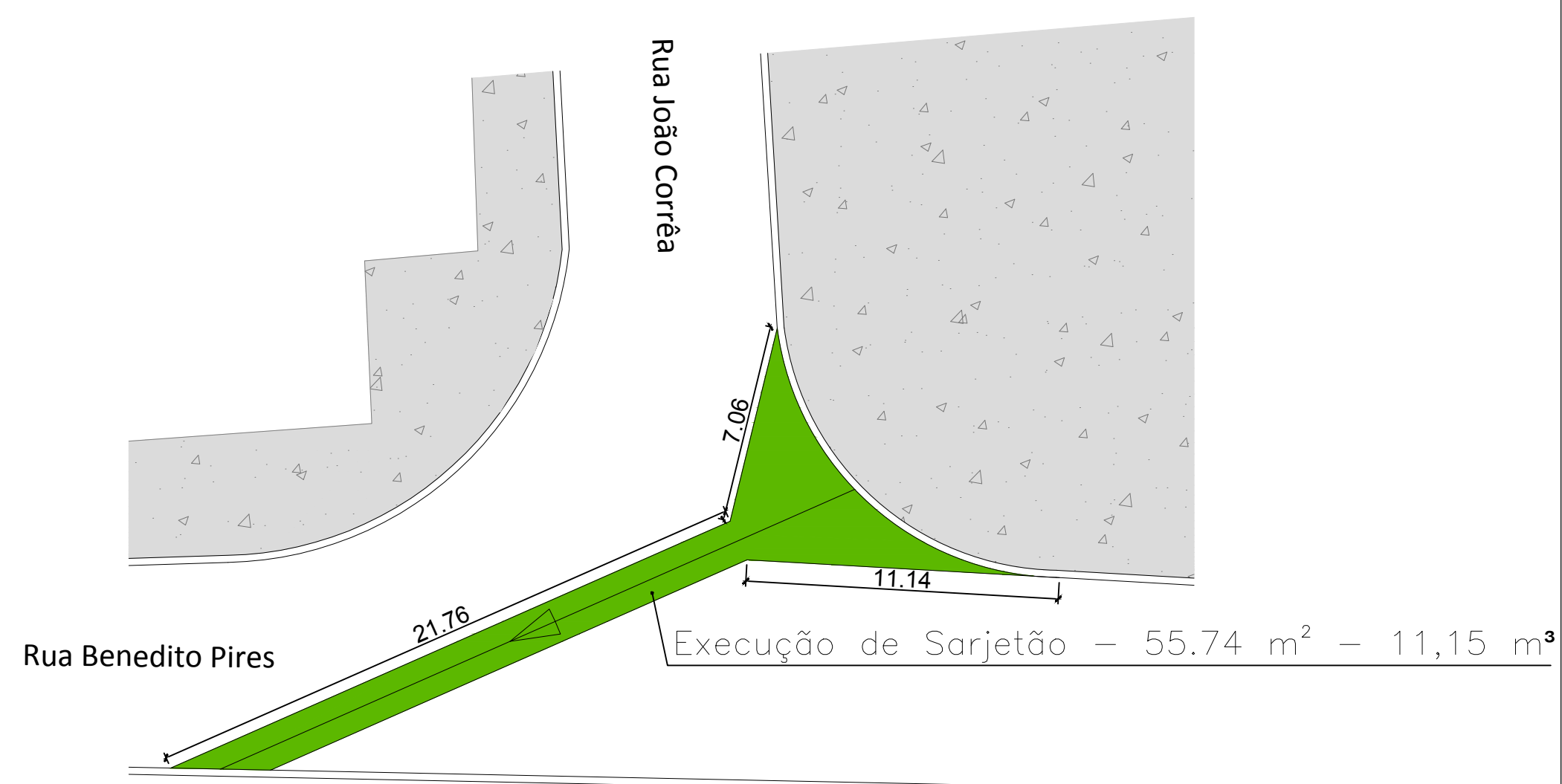
- LOCAL À SER PAVIMENTADO
- REPARO LOCALIZADO
- FRESA
- CALÇADA (EXISTENTE)
- GUIA E SARJETA (EXISTENTE)
- ESTACA DE MARCAÇÃO A CADA 20 M



DETALHE DE EXECUÇÃO DE SARJETÃO
ESCALA: 1:20



IMPLANTAÇÃO - SARJETÃO RUA BENEDITO PIRES / RUA BENEDITO RUIVO
ESCALA: 1:200



IMPLANTAÇÃO - SARJETÃO RUA BENEDITO PIRES / RUA JOÃO CORRÊA
ESCALA: 1:200

PROJETO DE INFRAESTRUTURA URBANA **FOLHA: 01/04**

OBRA: RECAPEAMENTO
LOCAL: RUA BENEDITO PIRES
BAIRRO: JARDIM NOVA CAPELA
CIDADE: CAPELA DO ALTO - S.P.
PROPRIETÁRIO: PREFEITURA MUNICIPAL DE CAPELA DO ALTO

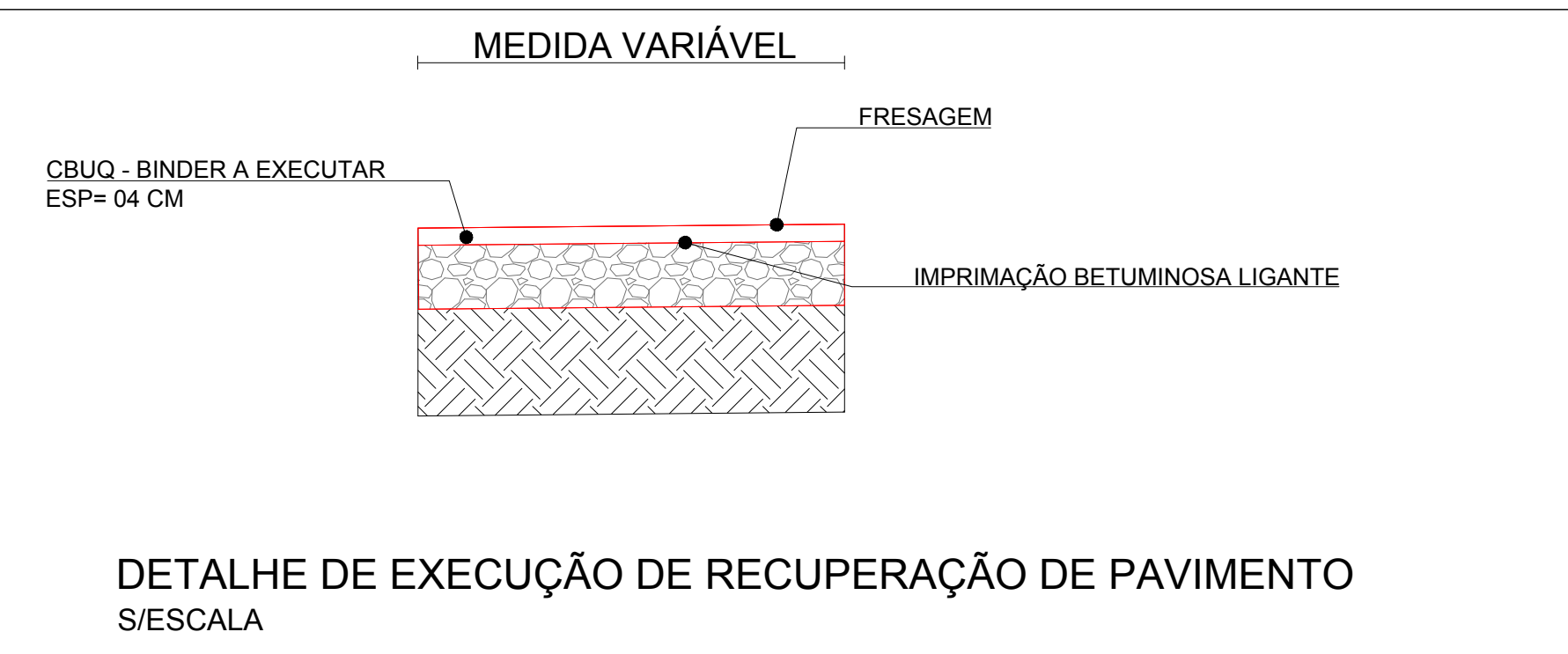
SITUAÇÃO SEM ESCALA DECLARO QUE A APROVAÇÃO DO PROJETO NÃO IMPLICA NO RECONHECIMENTO POR PARTE DA PREFEITURA NO DIREITO DE PROPRIEDADE DO TERRENO

HENRIQUE DANIEL Assinado de forma digital por HENRIQUE DANIEL LEME:10294917802
LEME:10294917802 Dados: 2025.02.10 15:53:27 -03'00'

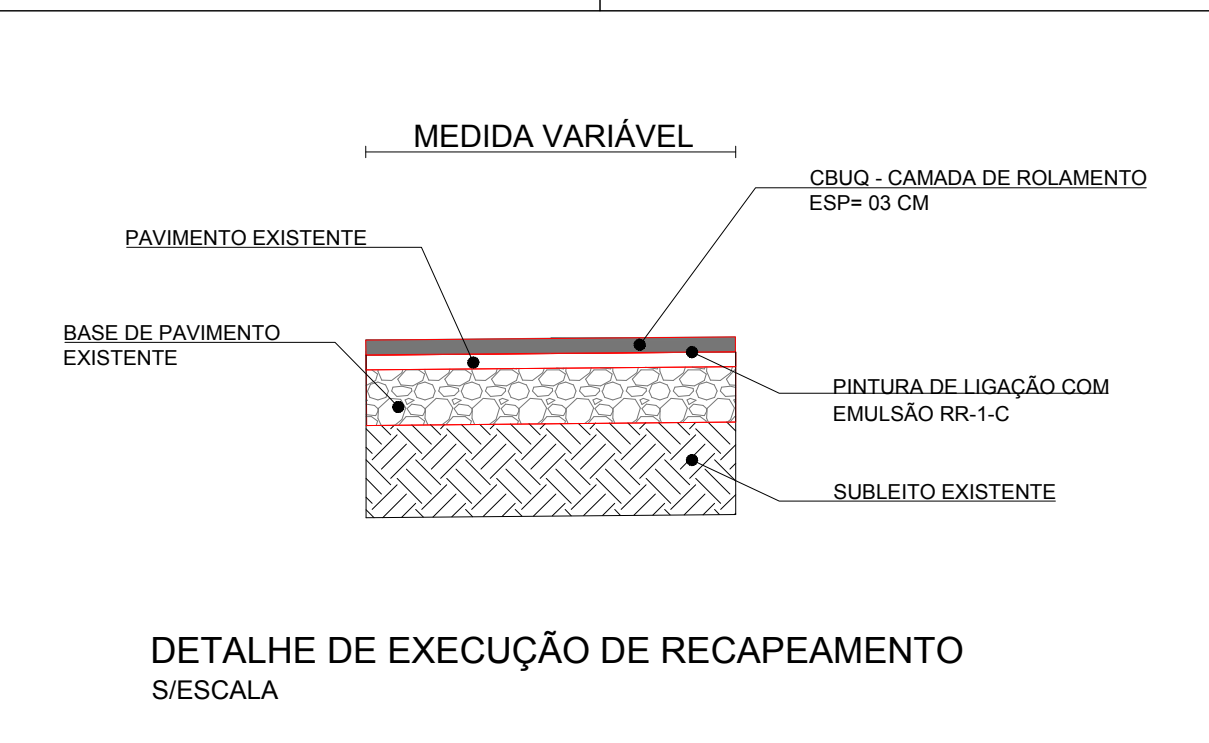
PREFEITO MUNICIPAL HENRIQUE DANIEL LEME

FOLHA DE LOCALIZAÇÃO Documento assinado digitalmente MAILA EMANOELA NUNES DE ALMEIDA OLIVEIRA Data: 10/02/2025 11:20:03 -0300 Verifique em https://validar.jrj.gov.br

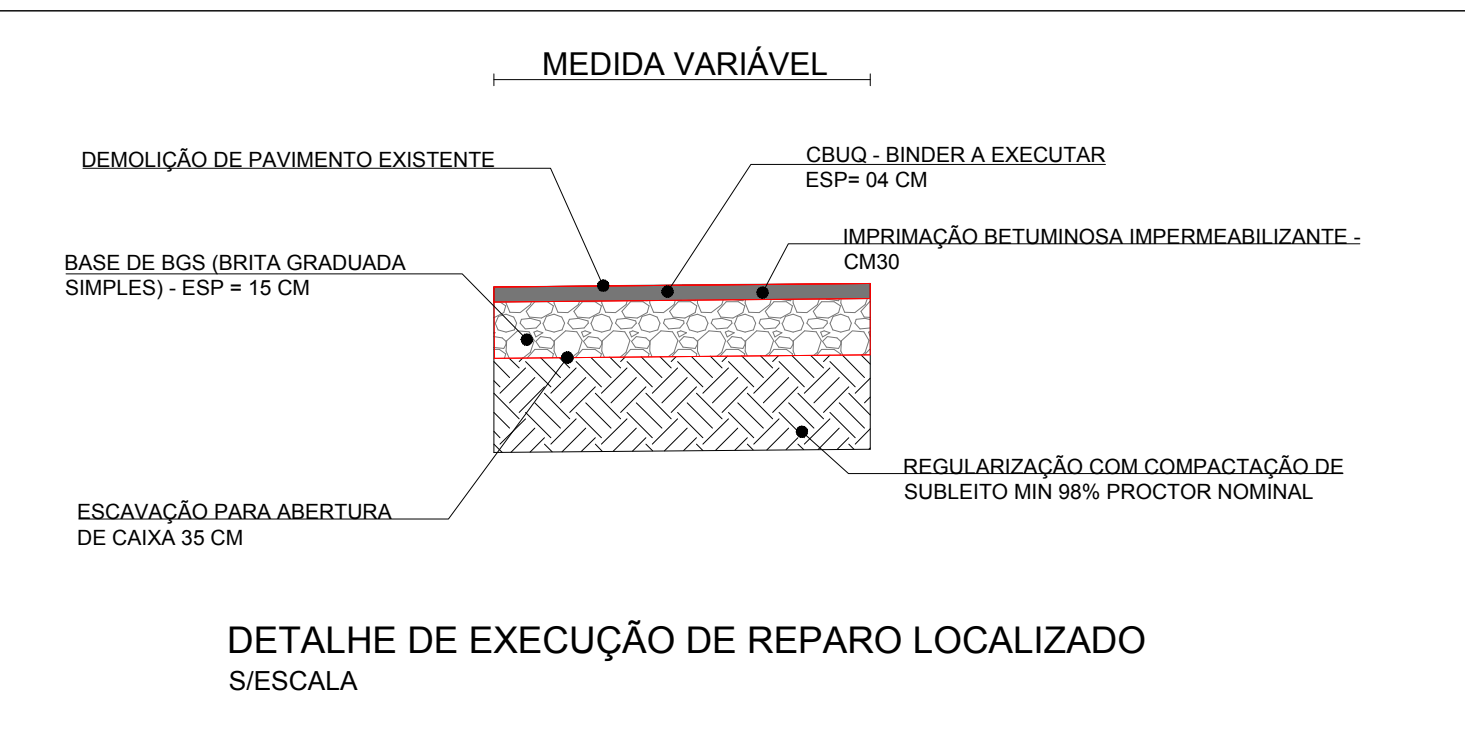
AUTORA DO PROJETO MAILA EMANOELA N. A. OLIVEIRA
ENGENHEIRA CIVIL CREA-SP - 507064771
ART - 2620250215145



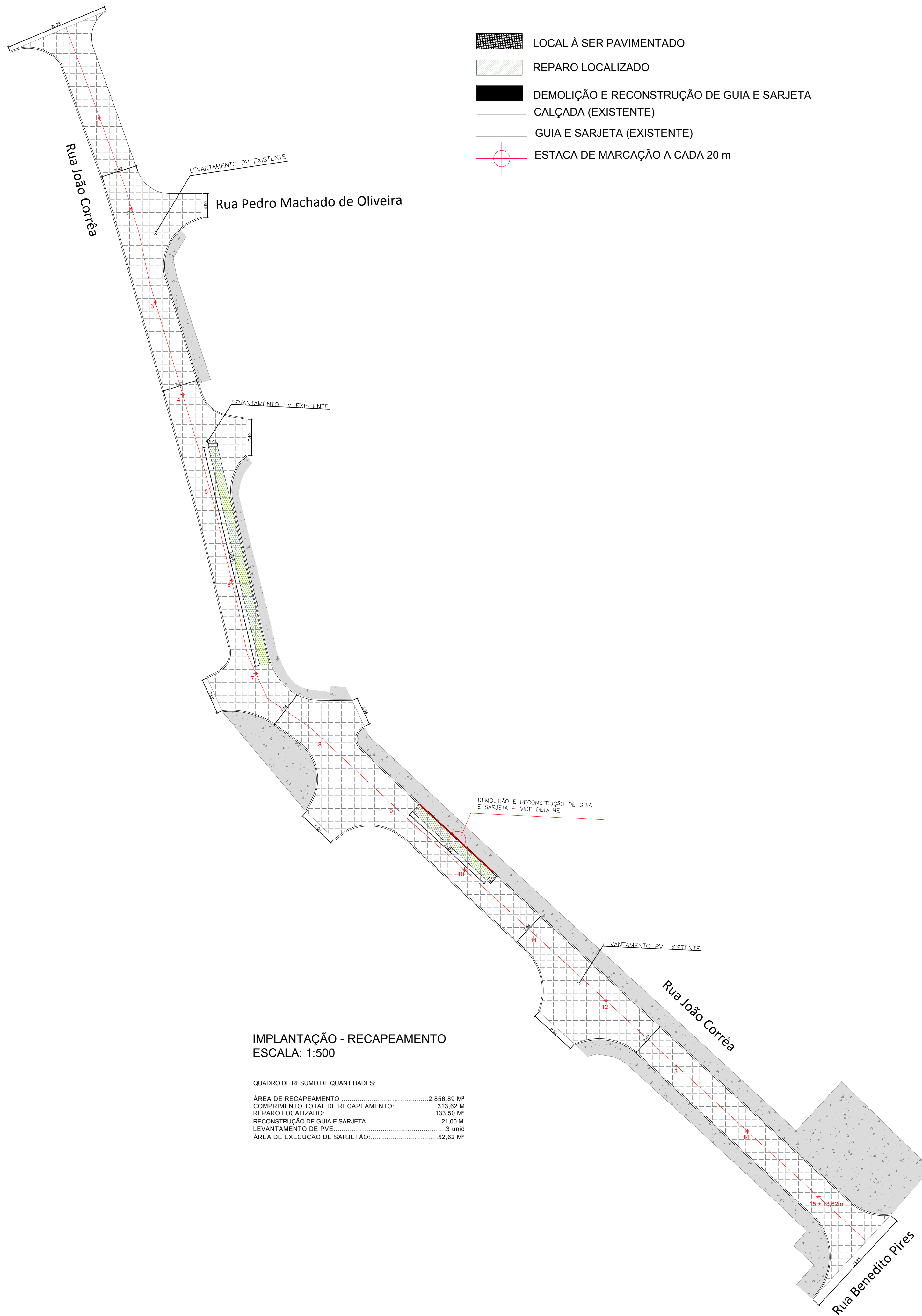
DETALHE DE EXECUÇÃO DE RECUPERAÇÃO DE PAVIMENTO
S/ESCALA



DETALHE DE EXECUÇÃO DE RECAPEAMENTO
S/ESCALA



DETALHE DE EXECUÇÃO DE REPARO LOCALIZADO
S/ESCALA

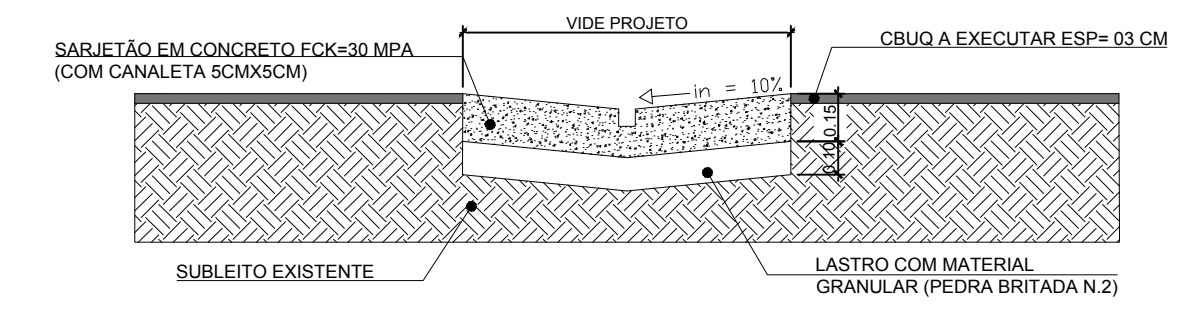


- LOCAL À SER PAVIMENTADO
- REPARO LOCALIZADO
- DEMOLIÇÃO E RECONSTRUÇÃO DE GUIA E SARJETA CALÇADA (EXISTENTE)
- GUIA E SARJETA (EXISTENTE)
- ESTACA DE MARCAÇÃO A CADA 20 m

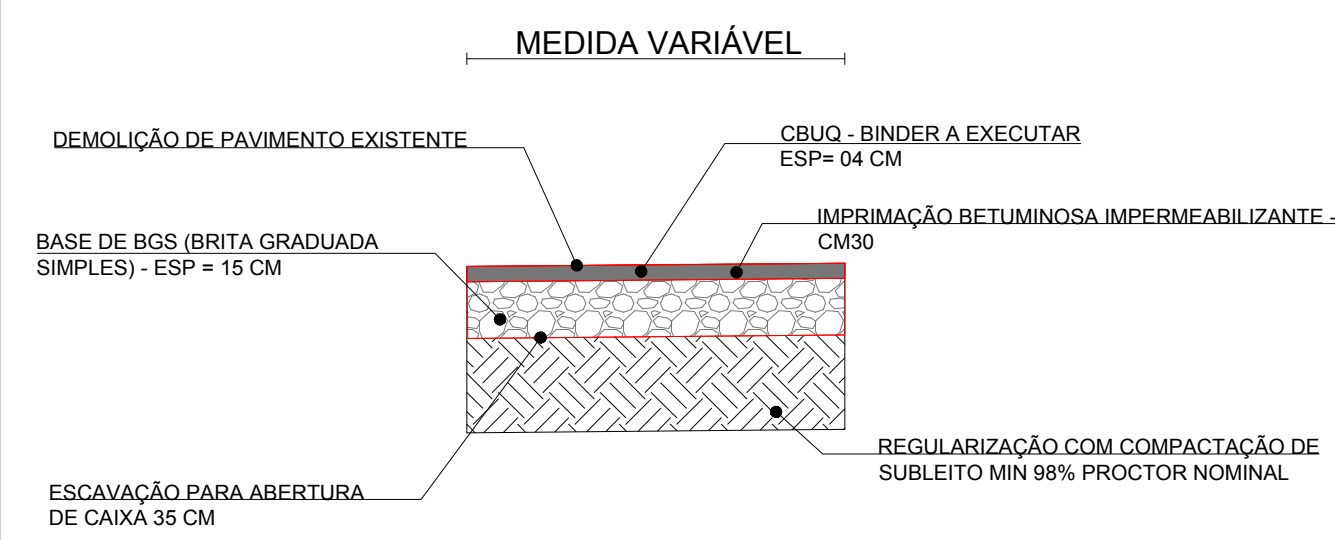
IMPLANTAÇÃO - RECAPEAMENTO
ESCALA: 1:500

QUADRO DE RESUMO DE QUANTIDADES:

ÁREA DE RECAPEAMENTO	2.856,89 M²
COMPRIMENTO TOTAL DE RECAPEAMENTO	313,62 M
REPARO LOCALIZADO	133,50 M²
RECONSTRUÇÃO DE GUIA E SARJETA	21,00 M
LEVANTAMENTO DE PVE	3 UNID
ÁREA DE EXECUÇÃO DE SARJETÃO	52,62 M²



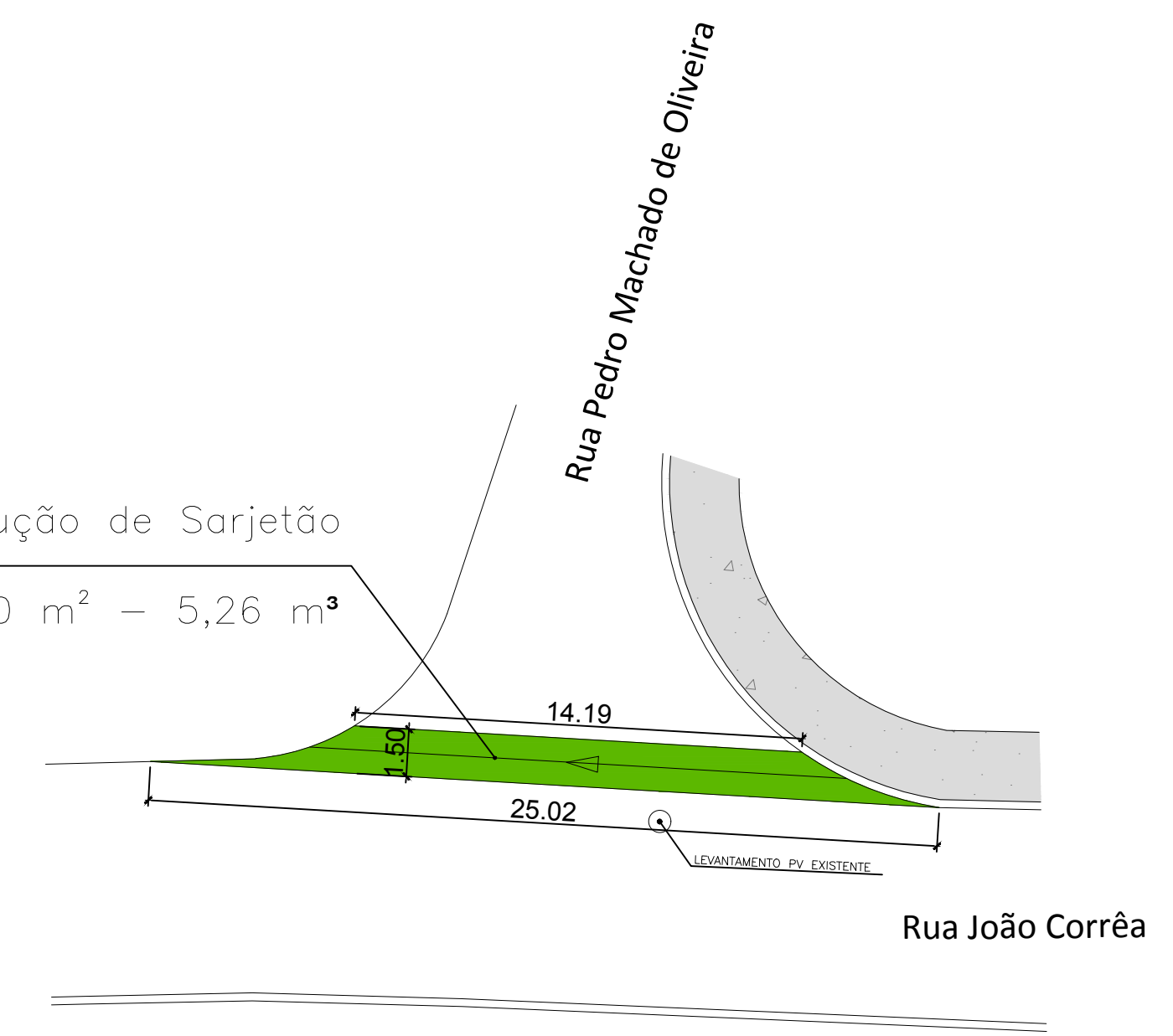
DETALHE DE EXECUÇÃO DE SARJETÃO
ESCALA: 1:20



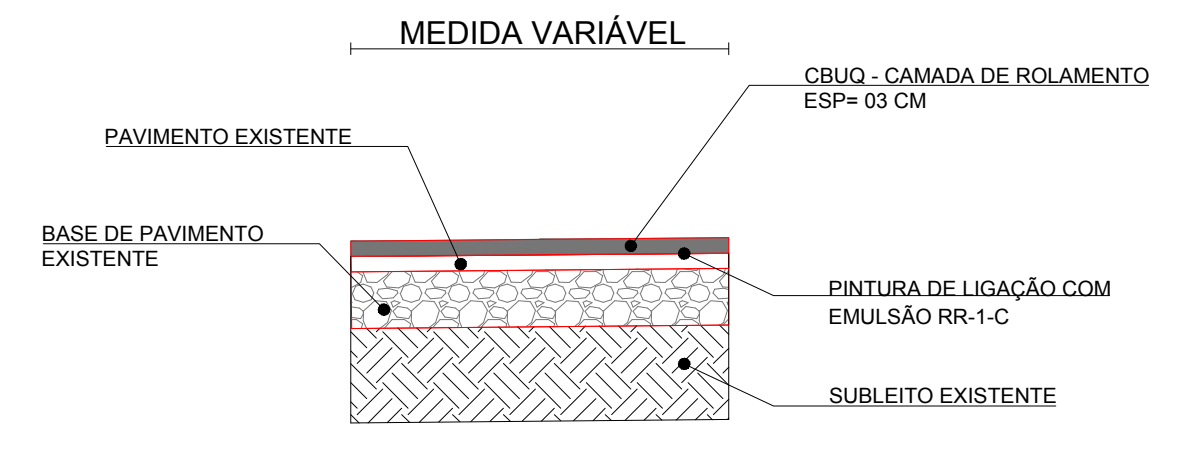
DETALHE DE EXECUÇÃO DE REPARO LOCALIZADO
S/ESCALA

Execução de Sarjetão

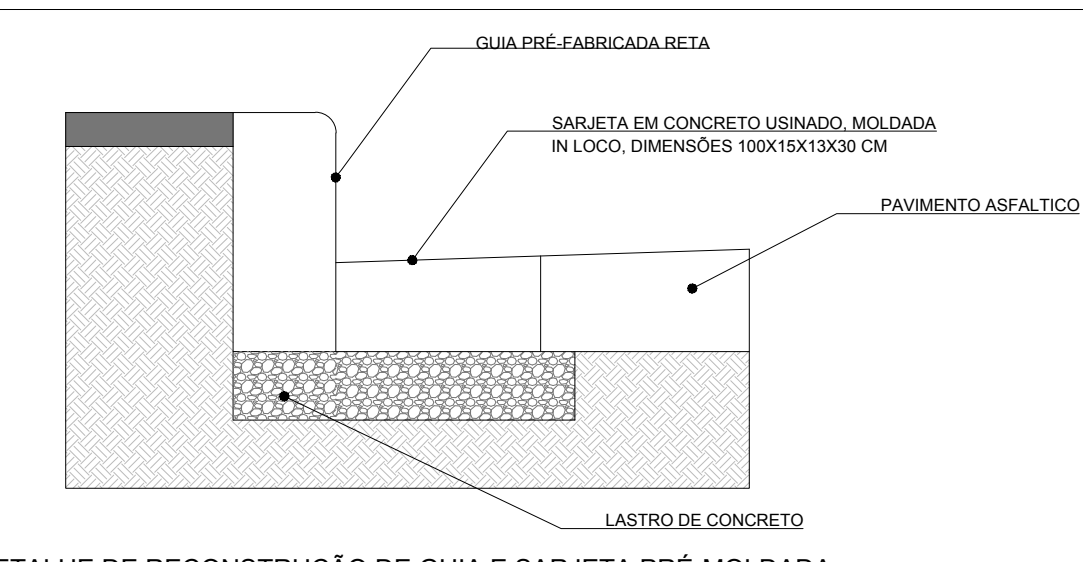
26,30 m² – 5,26 m³



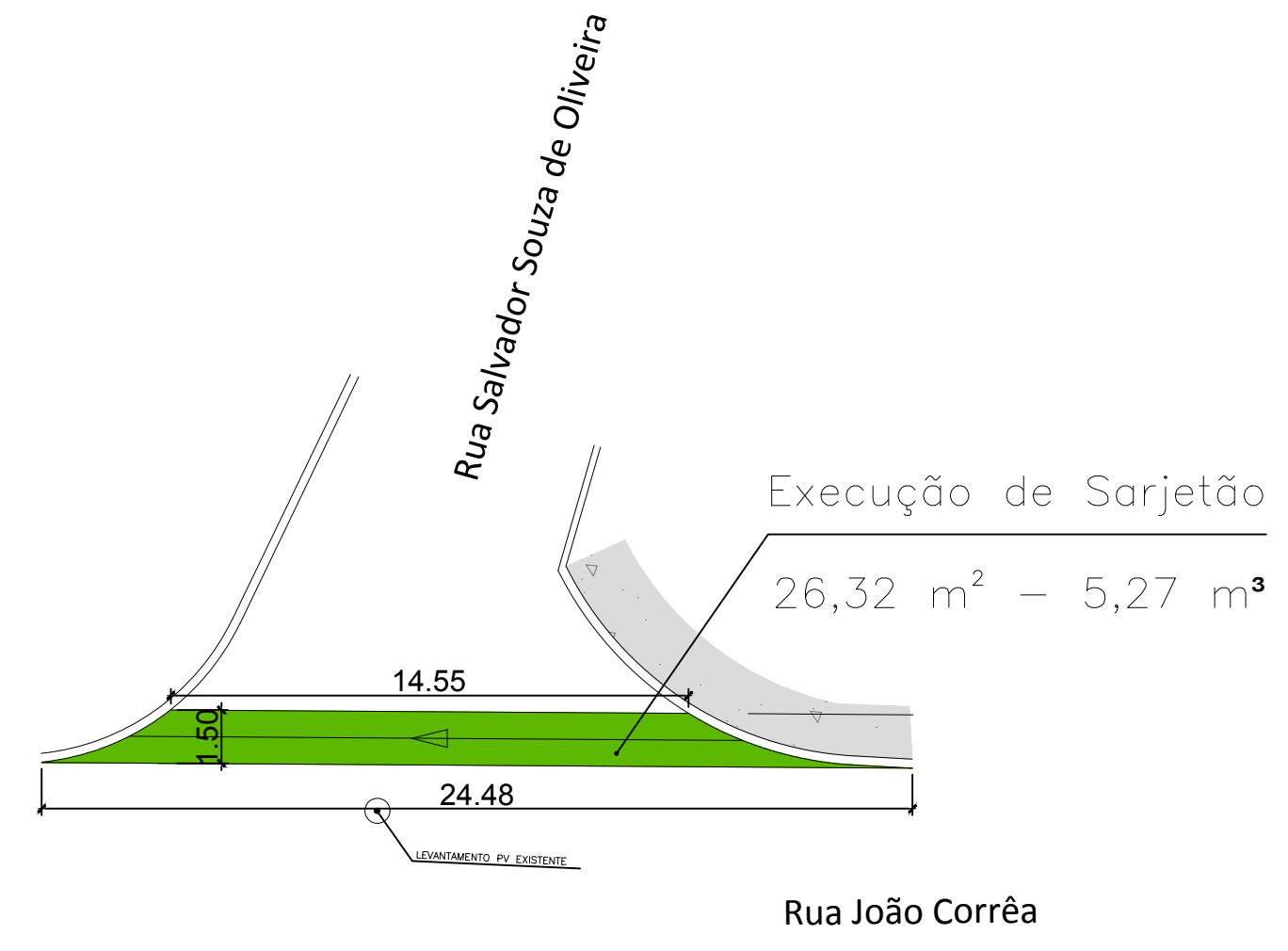
IMPLANTAÇÃO - SARJETÃO JOÃO CORRÊA / RUA PEDRO MACHADO DE OLIVEIRA
ESCALA: 1:200



DETALHE DE EXECUÇÃO DE RECAPEAMENTO
S/ESCALA

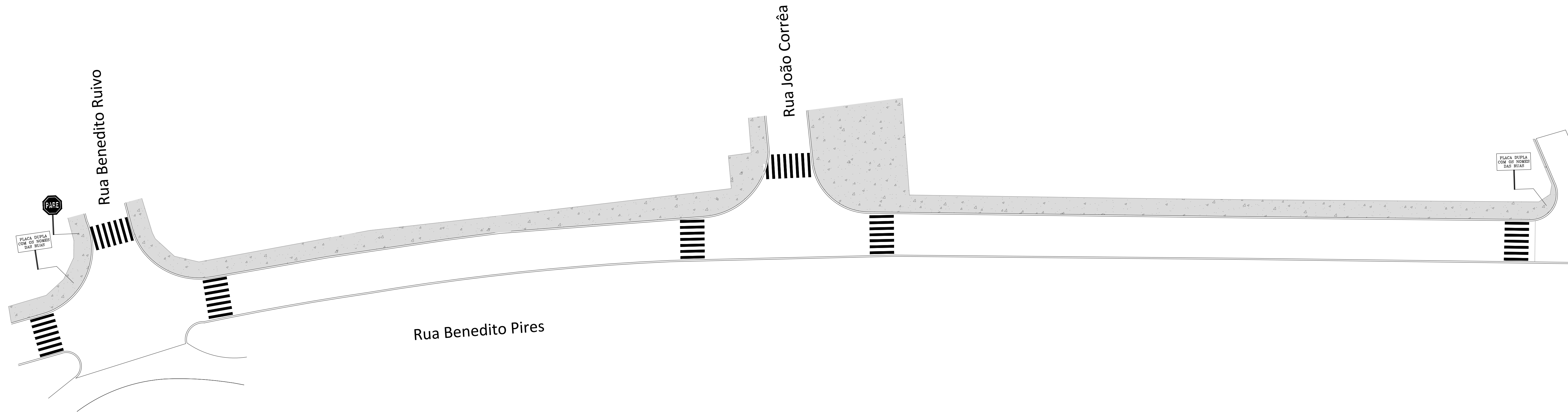


DETALHE DE RECONSTRUÇÃO DE GUIA E SARJETA PRÉ-MOLDADA
S/ESCALA



IMPLANTAÇÃO - SARJETÃO RUA JOÃO CORRÊA / RUA SALVADOR SOUZA DE OLIVEIRA
ESCALA: 1:200

PROJETO DE INFRAESTRUTURA URBANA	FOLHA: 02/04
OBRA: RECAPEAMENTO	
LOCAL: RUA JOÃO CORRÊA	
BAIRRO: JARDIM NOVA CAPELA	
CIDADE: CAPELA DO ALTO - S.P.	
PROPRIETÁRIO: PREFEITURA MUNICIPAL DE CAPELA DO ALTO	
SITUAÇÃO SEM ESCALA	DECLARO QUE A APROVAÇÃO DO PROJETO NÃO IMPLICA NO RECONHECIMENTO POR PARTE DA PREFEITURA DO DIREITO DE PROPRIEDADE DO TERRENO
FOLHA DE LOCALIZAÇÃO	<p>HENRIQUE DANIEL Assinado de forma digital por HENRIQUE DANIEL LEME:10294917802 LEME:10294917802 Dados: 2025.02.10 15:54:05 -03'00'</p> <p>PREFEITO MUNICIPAL HENRIQUE DANIEL LEME</p> <p>Documento assinado digitalmente MAILA EMANOELA NUNES DE ALMEIDA OLIVEIRA Data: 2025.02.10 11:30:38 -0300 Verifique em https://validar.jf.gov.br</p> <p>AUTORA DO PROJETO MAILA EMANOELA N. A. OLIVEIRA ENGENHEIRA CIVIL CREA-SP - 5070647771</p> <p>ART - 2620250215145</p>

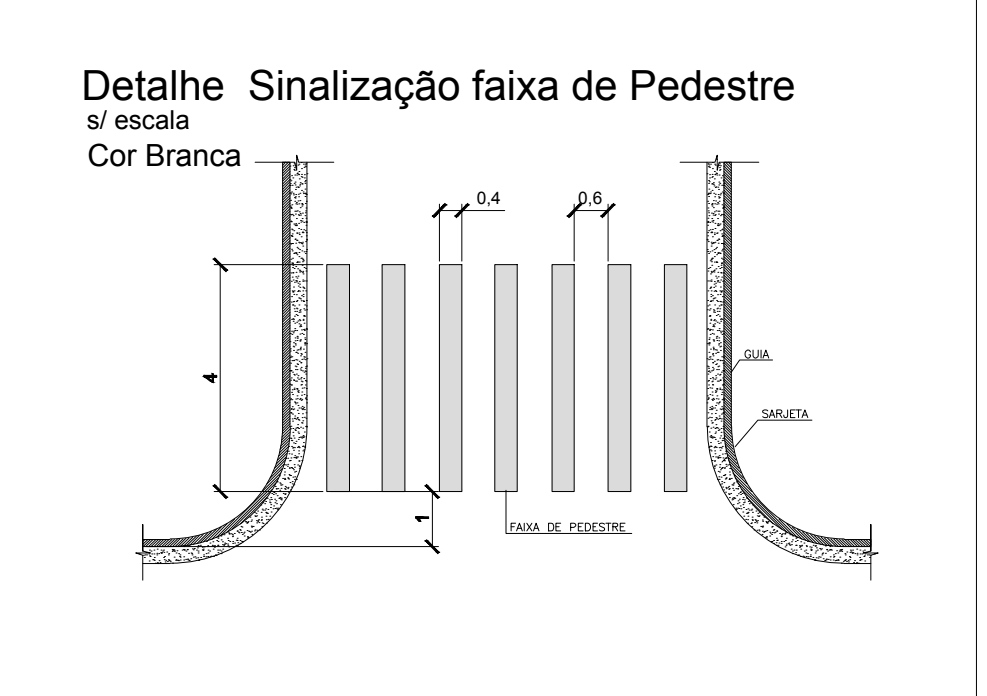
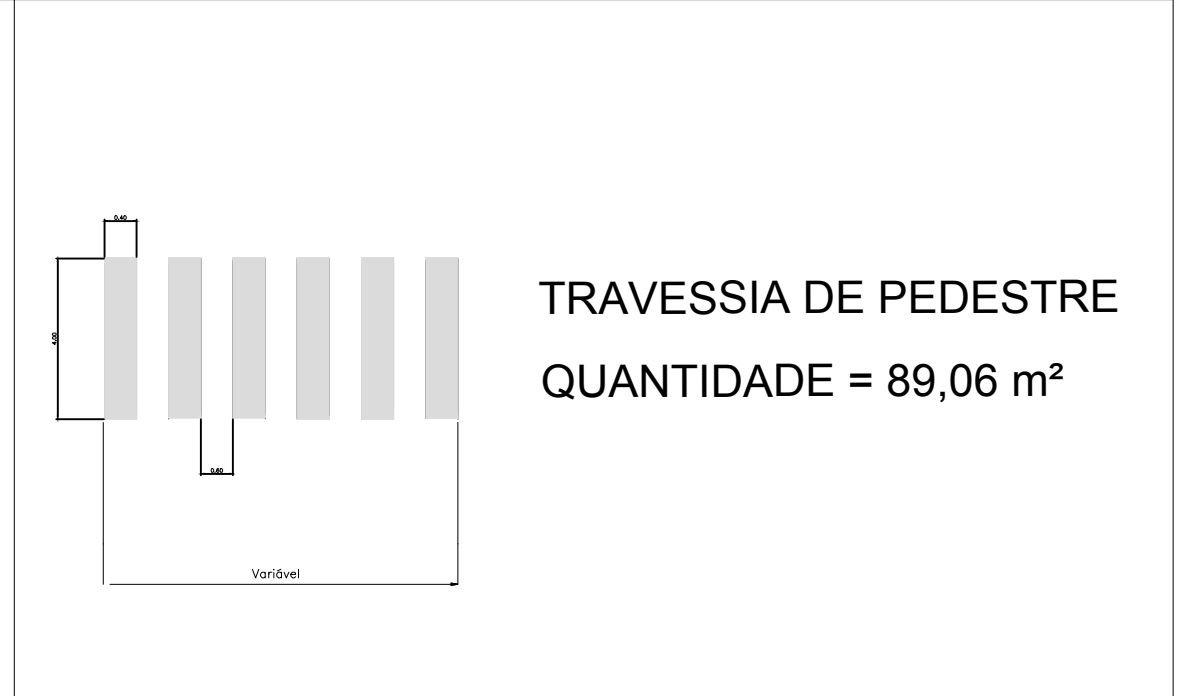


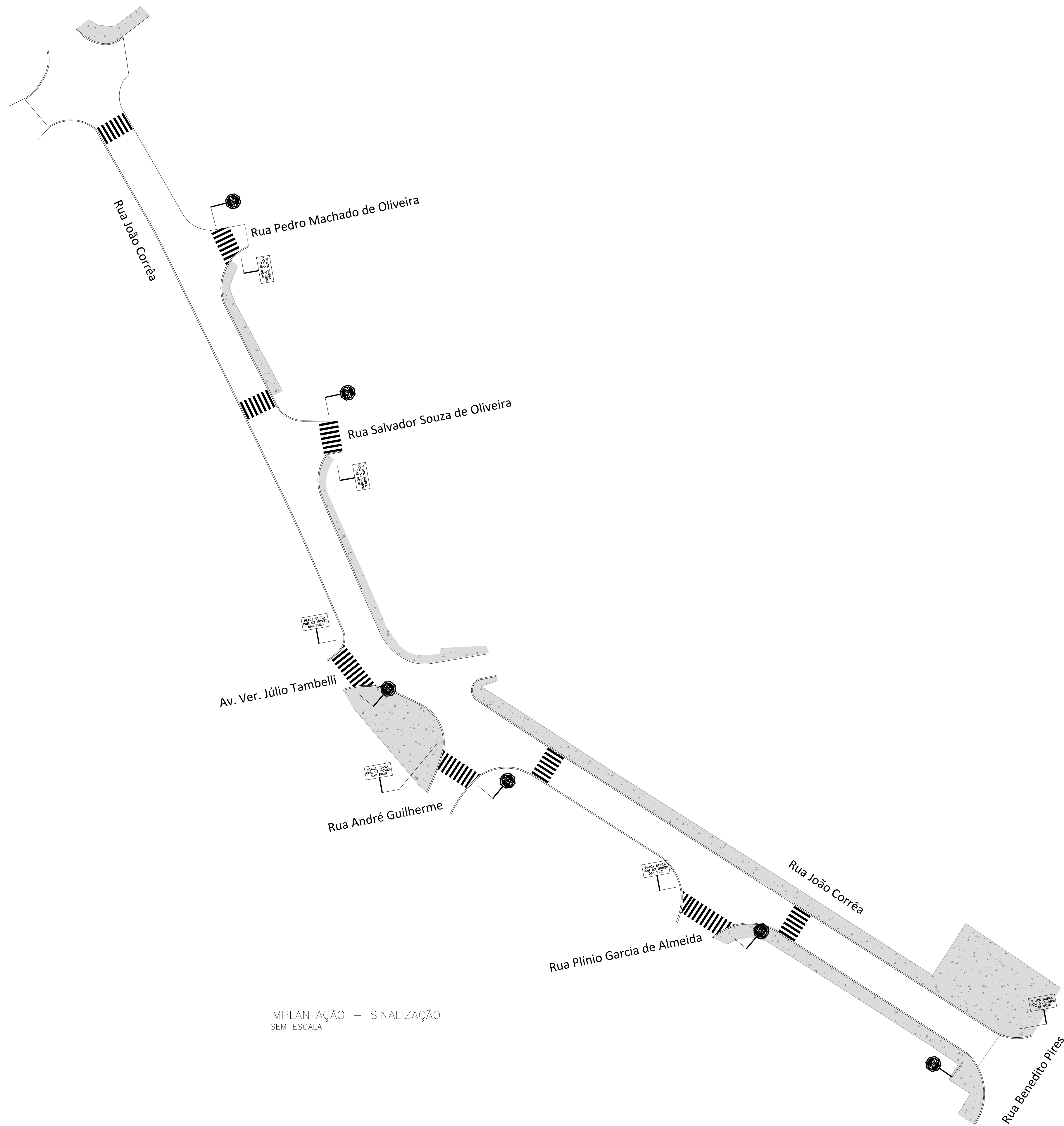
IMPLANTAÇÃO – SINALIZAÇÃO
SEM ESCALA

PROJETO DE INFRAESTRUTURA URBANA	FOLHA: 03/04
OBRA: SINALIZAÇÃO LOCAL: RUA BENEDITO PIRES BAIRRO: JARDIM NOVA CAPELA CIDADE: CAPELA DO ALTO - S.P. PROPRIETÁRIO: PREFEITURA MUNICIPAL DE CAPELA DO ALTO	
SITUAÇÃO SEM ESCALA	DECLARO QUE A APROVAÇÃO DO PROJETO NÃO IMPLICA NO RECONHECIMENTO POR PARTE DA PREFEITURA NO DIREITO DE PROPRIEDADE DO TERRENO HENRIQUE DANIEL Assinado de forma digital LEME:1029491780 por HENRIQUE DANIEL LEME:10294917802 2 Dados: 2025.02.10 15:54:35 -03'00' PREFEITO MUNICIPAL HENRIQUE DANIEL LEME
FOLHA DE LOCALIZAÇÃO	Documento assinado digitalmente MAILA EMANOELA NUNES DE ALMEIDA OLIVEIRA Data: 10/02/2025 13:20:03 -0300 Verifique em https://validar.jb.gov.br AUTORA DO PROJETO MAILA EMANOELA N. A. OLIVEIRA ENGENHEIRA CIVIL CREA-SP - 5070647771 ART - 2620250215145

RESUMO.:

	00,50	QUANTIDADE = 1 UNIDADE DE DIAM. = 0,50 m
	0,40 m ²	
	QUANTIDADE = 4 UNIDADES	
	0,1125 m ²	1 UNIDADE RUA BENEDITO RUIVO 2 UNIDADES RUA BENEDITO PIRES 1 UNIDADES RUA GUARAPIRANGA
	SUPORTE - QUANTIDADE = 3 UNIDADES	

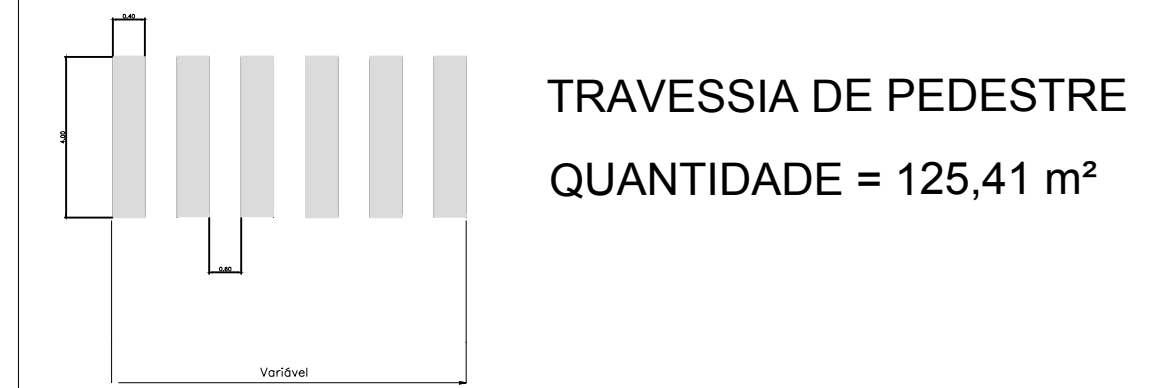




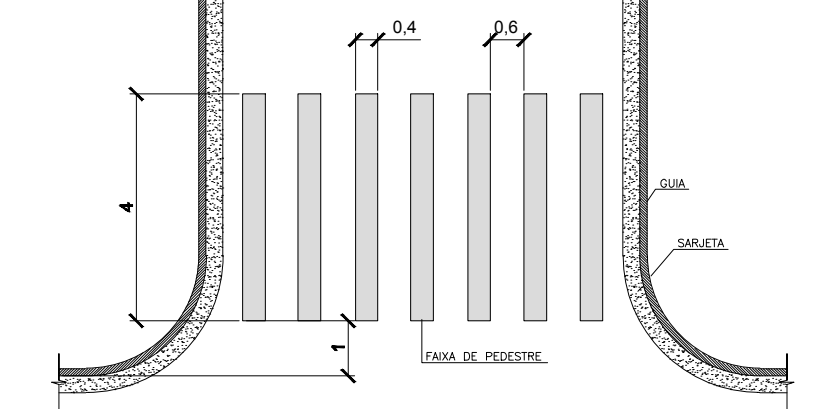
IMPLANTAÇÃO - SINALIZAÇÃO SEM ESCALA

RESUMO:

- 00,50 QUANTIDADE = 6 UNIDADE DE DIAM. = 0,50 m
OU 0,40 m²
- FAIXA DE FAIXA COM O NOME DAS RUAS QUANTIDADE = 12 UNIDADES
1 UNIDADE RUA PEDRO MACHADO DE OLIVEIRA
1 UNIDADE RUA PEDRO MACHADO DE OLIVEIRA
1 UNIDADE RUA SALVADOR SOUZA DE OLIVEIRA
1 UNIDADE AVENIDA VER. JÚLIO TAMBELLI
1 UNIDADE RUA ANDRÉ GUILHERME
1 UNIDADES RUA PLÍNIO GARCIA DE ALMEIDA
6 UNIDADES RUA JOÃO CORRÊA
- SUPORTE - QUANTIDADE = 12 UNIDADES



Detalhe Sinalização faixa de Pedestre
s/ escala
Cor Branca



PROJETO DE INFRAESTRUTURA URBANA FOLHA: 04/04

OBRA: SINALIZAÇÃO
 LOCAL: RUA JOÃO CORRÊA
 BAIRRO: JARDIM NOVA CAPELA
 CIDADE: CAPELA DO ALTO - S.P.
 PROPRIETÁRIO: PREFEITURA MUNICIPAL DE CAPELA DO ALTO

SITUAÇÃO SEM ESCALA

DECLARO QUE A APROVAÇÃO DO PROJETO NÃO IMPLICA NO RECONHECIMENTO POR PARTE DA PREFEITURA NO DIREITO DE PROPRIEDADE DO TERRENO

FOLHA DE LOCALIZAÇÃO

PREFEITO MUNICIPAL
HENRIQUE DANIEL LEME

Documento assinado digitalmente
 goubx MAILA EMANOELA NUNES DE ALMEIDA OLIVEIRA
 Data: 18/02/2025 11:30:38 -0300
 Verifique em https://validar.dig.br

AUTORA DO PROJETO
MAILA EMANOELA N. A. OLIVEIRA
ENGENHEIRA CIVIL
CREA-SP - 5070647771
ART - 2620250215145