

LOCAL DE INTERVENÇÃO  
 RUA JOÃO ANTUNES DA FONSECA  
 CORDENADAS GEOGRÁFICAS:  
 INICIAL: 23° 32' 00,80" S ; 47° 45' 49,71"  
 FINAL: 23° 32' 37,86" S ; 47° 45' 56,46"

- LEGENDAS
- Guia e sarjeta existente
  - - - - - Guia e sarjeta a executar
  - Canaleta existente
  - - - - - Canaleta a executar
  - Calçada de concreto a executar
  - Estaqueamento Padrão a cada 20 metros

FOLHA: UNICA

CROQUI DE LOCALIZAÇÃO

OBRA: ADEQUAÇÃO DE VIA PÚBLICA NO DISTRITO DO PORTO, COMPREENDENDO IMPLANTAÇÃO DE GUIAS E SARJETAS, DRENAGEM, CALÇADAS E SINALIZAÇÃO VIÁRIA.

LOCAL: RUA JOÃO ANTUNES DA FONSECA  
 DISTRITO DO PORTO  
 MUNICÍPIO DE CAPELA DO ALTO

PROPRIETÁRIO: PREFEITURA MUNICIPAL DE CAPELA DO ALTO.

SEM ESCALA

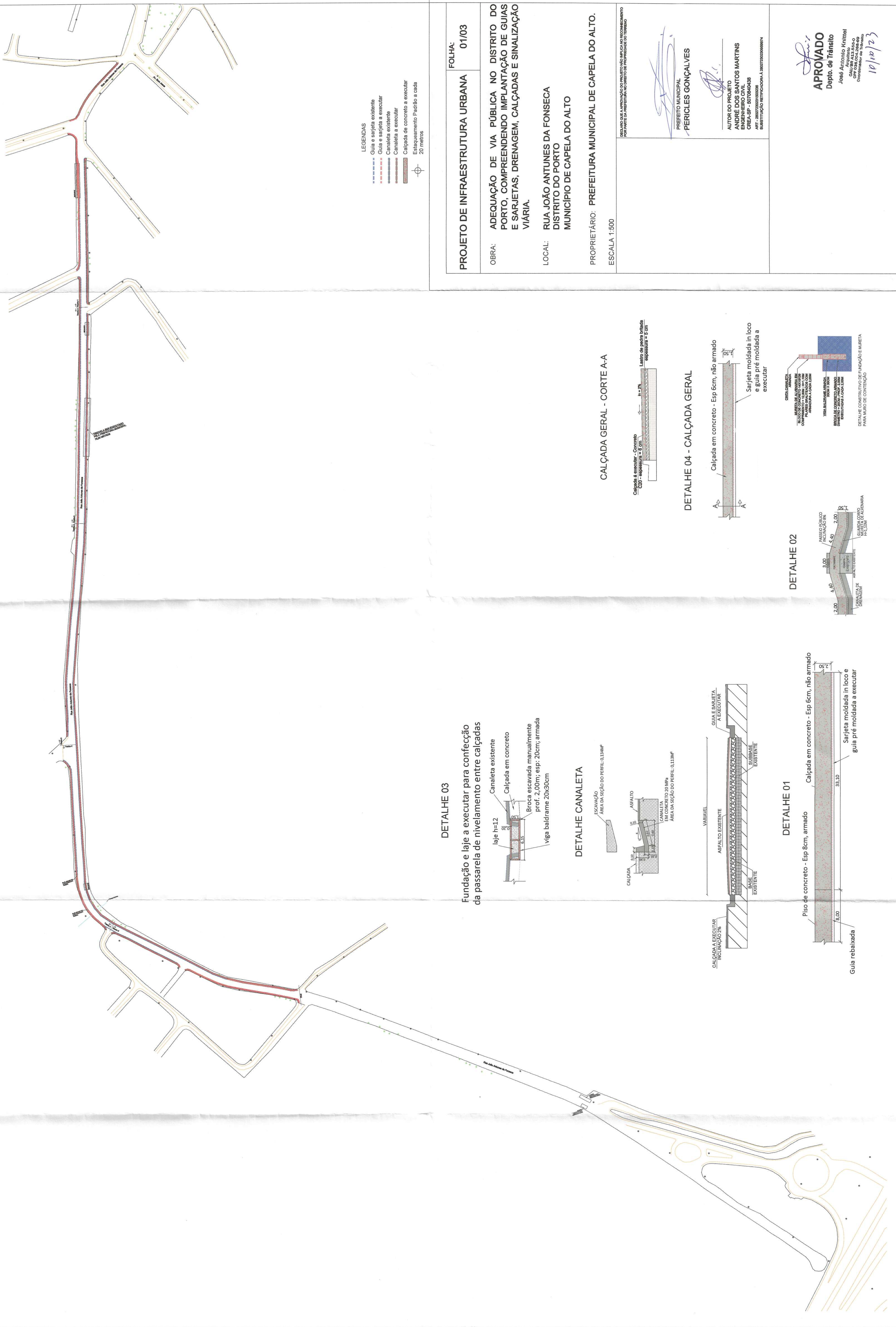
DESAIGNAR A INTERVENÇÃO E SINALIZAÇÃO DE ACORDO COM O PLANO DE INTERVENÇÃO E SINALIZAÇÃO DO DISTRITO DO PORTO

PREFEITO MUNICIPAL  
 PERICLES GONÇALVES

AUTOR DO PROJETO  
 ANDRÉ DOS SANTOS MARTINS  
 ENGENHEIRO CIVIL  
 CREA-SP - 6070840438

ART. 2627/2021/000208  
 SUBSTITUIÇÃO DE PROPOSTA A. 2627/2020/000674

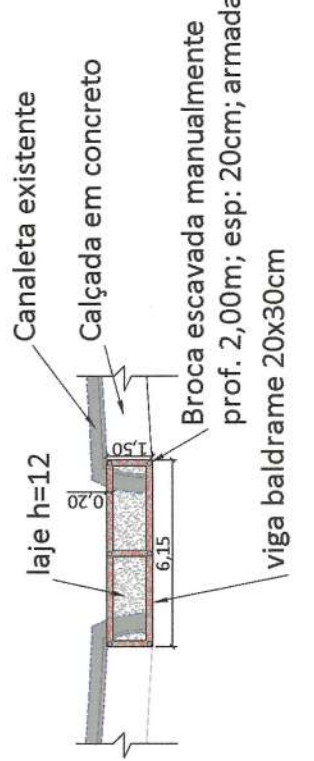
APROVADO  
 Dep. L. ...  
 José Antonio Knittel  
 Assessor  
 CAU 0384.004.258-09  
 Coordenador de OBRAS  
 10/10/23



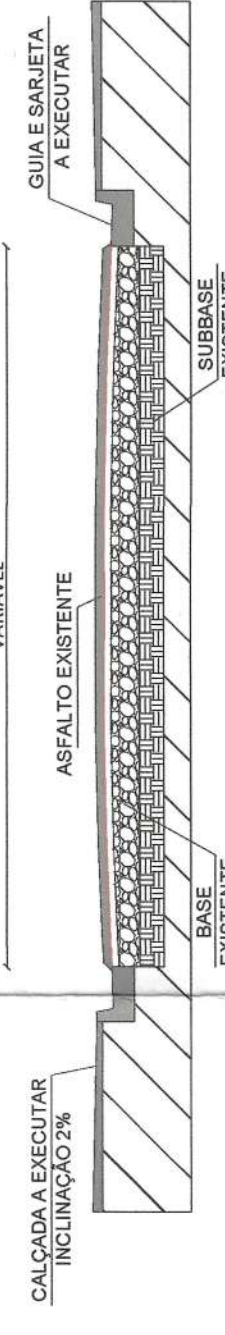
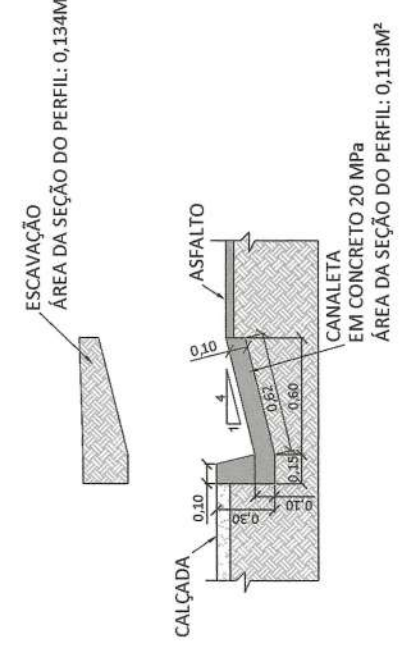
- LEGENDAS**
- Guia e sarjeta existente
  - - - - - Guia e sarjeta a executar
  - Canaleta existente
  - - - - - Canaleta a executar
  - Calçada de concreto a executar
  - - - - - Estaqueamento Padrão a cada 20 metros

**DETALHE 03**


Fundação e laje a executar para confecção da passarela de nivelamento entre calçadas



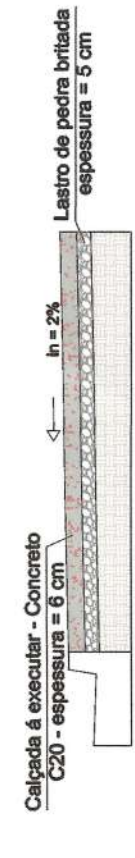
**DETALHE CANALETA**



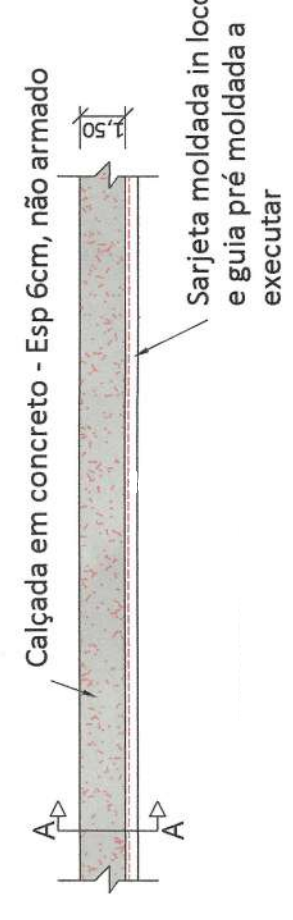
**DETALHE 01**



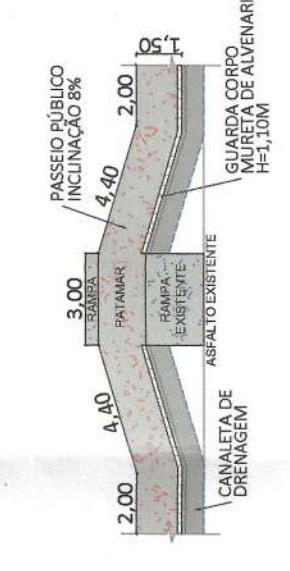
**CALÇADA GERAL - CORTE A-A**



**DETALHE 04 - CALÇADA GERAL**



**DETALHE 02**



**PROJETO DE INFRAESTRUTURA URBANA** FOLHA: 01/03

**OBRA:** ADEQUAÇÃO DE VIA PÚBLICA NO DISTRITO DO PORTO, COMPREENDENDO IMPLANTAÇÃO DE GUIAS E SARJETAS, DRENAGEM, CALÇADAS E SINALIZAÇÃO VIÁRIA.

**LOCAL:** RUA JOÃO ANTUNES DA FONSECA DISTRITO DO PORTO MUNICÍPIO DE CAPELA DO ALTO

**PROPRIETÁRIO:** PREFEITURA MUNICIPAL DE CAPELA DO ALTO.  
**ESCALA:** 1:500

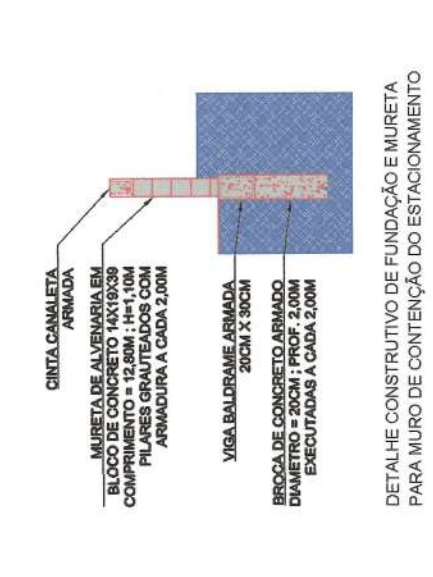
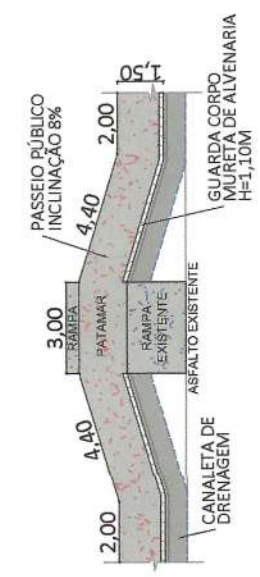
ESSE PROJETO É APROVAÇÃO DO PROJETO DE EXECUÇÃO DO SERVIÇO DE ADEQUAÇÃO DE VIA PÚBLICA, COMPREENDENDO IMPLANTAÇÃO DE GUIAS E SARJETAS, DRENAGEM, CALÇADAS E SINALIZAÇÃO VIÁRIA, PARA O MUNICÍPIO DE CAPELA DO ALTO.

PREFEITO MUNICIPAL  
**PERICLES GONÇALVES**


AUTOR DO PROJETO  
**ANDRÉ DOS SANTOS MARTINS**  
ENGENHEIRO CIVIL  
CREA-SP - 5070840438  
ART - 28627203150228  
SUBSTITUIÇÃO REGISTRO Nº 1.2827203150228/2014

**APROVADO**  
Depto. de Trânsito  
José Antonio Knittel  
AUTORIZADO  
CART. Nº 152.355-0  
CONDIÇÃO DE LICENCIAMENTO  
CONDICIONADOR DE TRÂNSITO  
10/10/23

**DETALHE 02**



- LEGENDAS**
- Guia e sarjeta existente
  - - - - - Guia e sarjeta a executar
  - Canaleta existente
  - - - - - Canaleta a executar
  - Calçada de concreto a executar
  - - - - - Estaqueamento Padrão a cada 20 metros

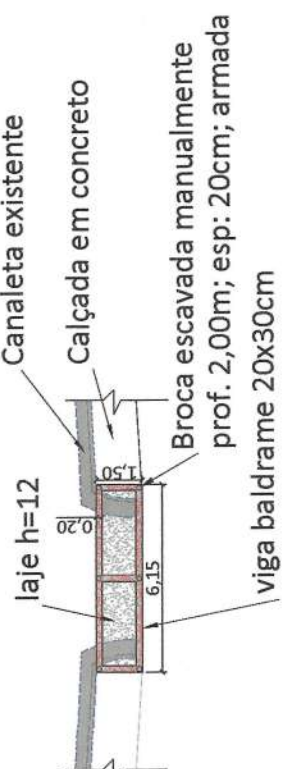


TRECHO A SER EXECUTADO PELA PREFEITURA MUNICIPAL 75,00 METROS

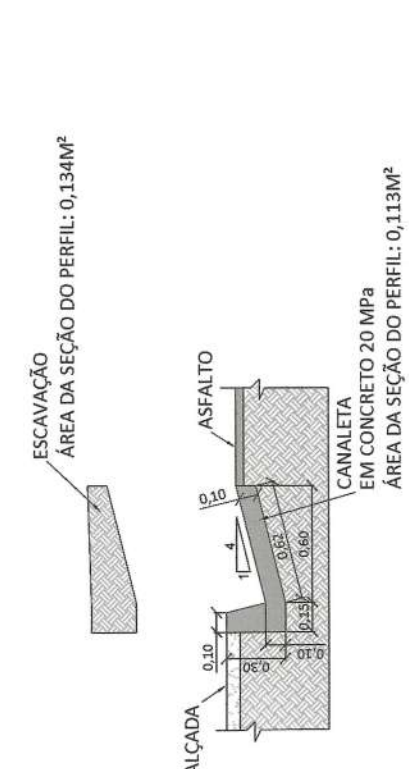


**DETALHE 03**

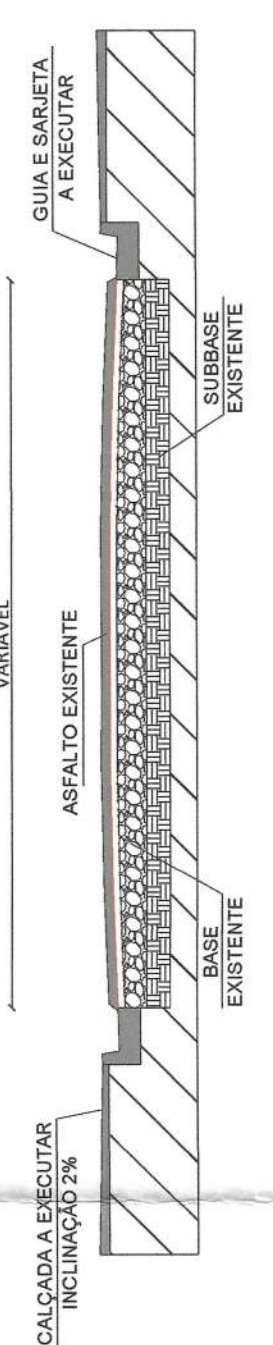
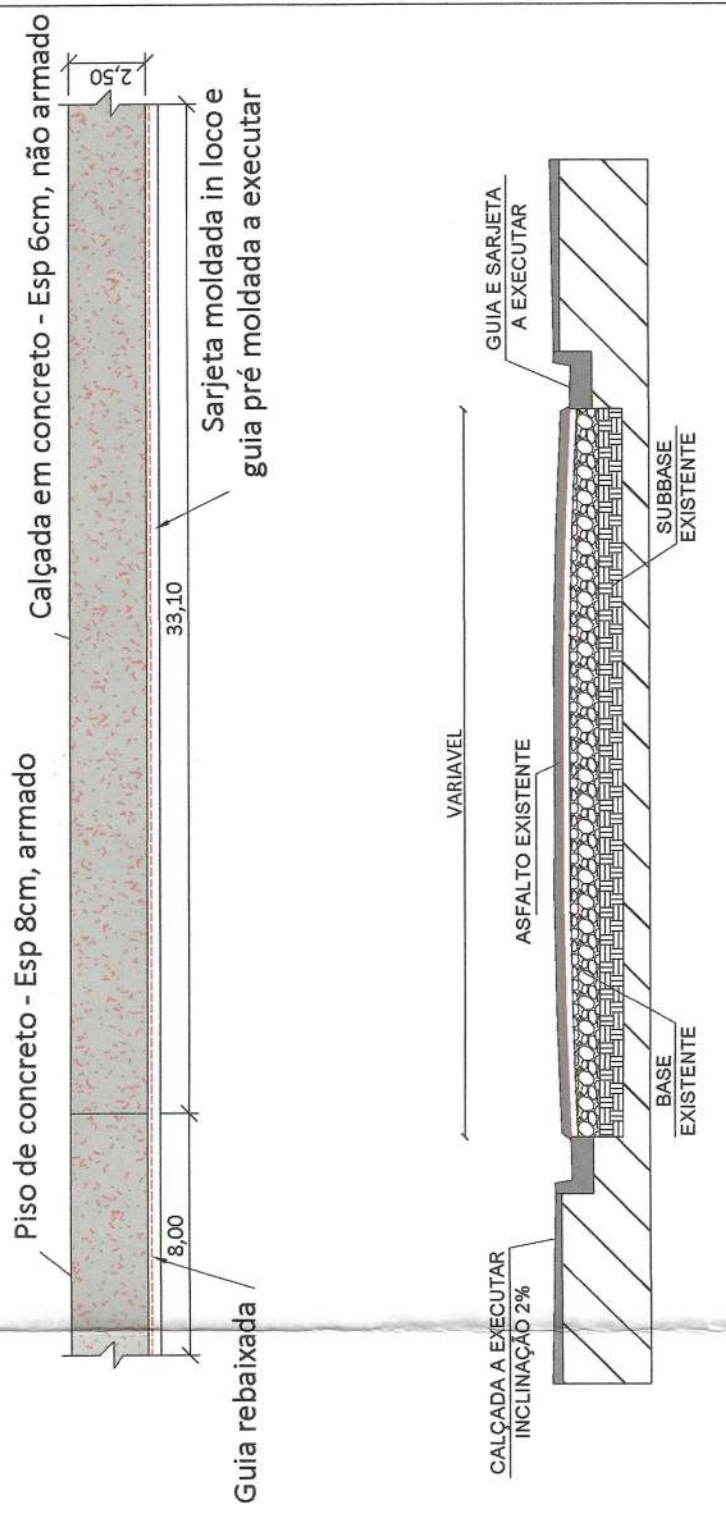
Fundação e laje a executar para confecção da passarela de nivelamento entre calçadas



**DETALHE CANALETA**



**DETALHE 01**



**PROJETO DE INFRAESTRUTURA URBANA** FOLHA: 02/03

OBRA: ADEQUAÇÃO DE VIA PÚBLICA NO DISTRITO DO PORTO, COMPREENDENDO IMPLANTAÇÃO DE GUIAS E SARJETAS, DRENAGEM, CALÇADAS E SINALIZAÇÃO VIÁRIA.

LOCAL: RUA JOÃO ANTUNES DA FONSECA DISTRITO DO PORTO MUNICÍPIO DE CAPELA DO ALTO

PROPRIETÁRIO: PREFEITURA MUNICIPAL DE CAPELA DO ALTO.

ESCALA 1:500

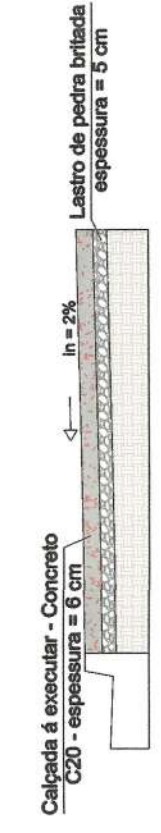
DISCULPO QUE A APROVAÇÃO DO PROJETO NÃO IMPLICA NO RECONHECIMENTO POR PARTE DA PREFEITURA DO DIREITO DE PROPRIEDADE DO TERRENO

PREFEITO MUNICIPAL PERICLES GONÇALVES

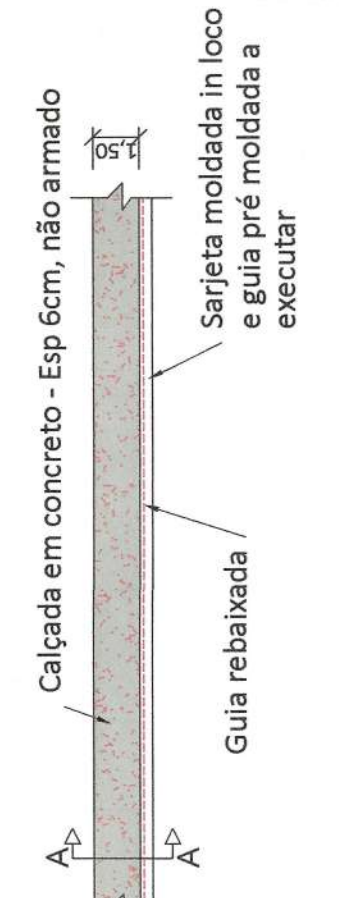
AUTOR DO PROJETO ANDRÉ DOS SANTOS MARTINS ENGENHEIRO CIVIL CREA-SP - 071.864.438 CPF: 0.362.255-00 OAB/SP 147.202-0/2013

APROVADO  
Depto. de Engenharia José Antônio Knittel  
10/10/23

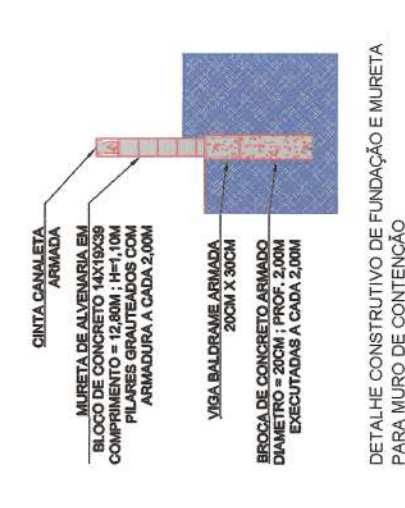
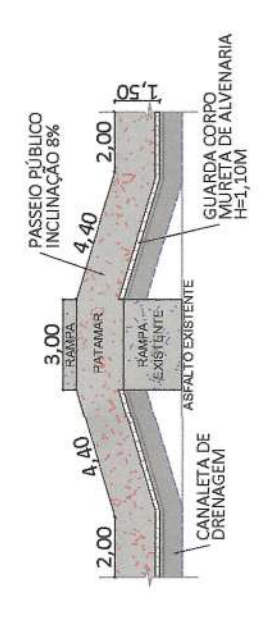
**CALÇADA GERAL - CORTE A-A**




**DETALHE 04 - CALÇADA GERAL**



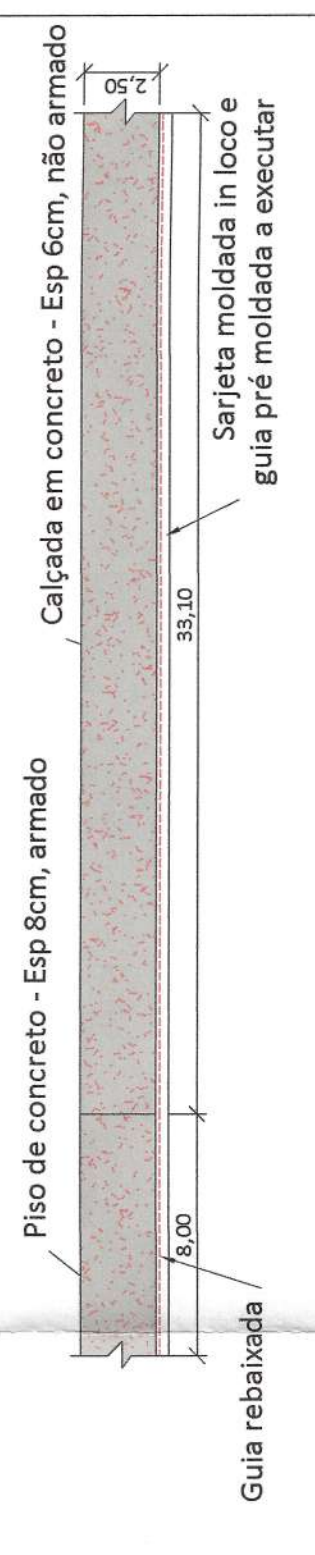
**DETALHE 02**



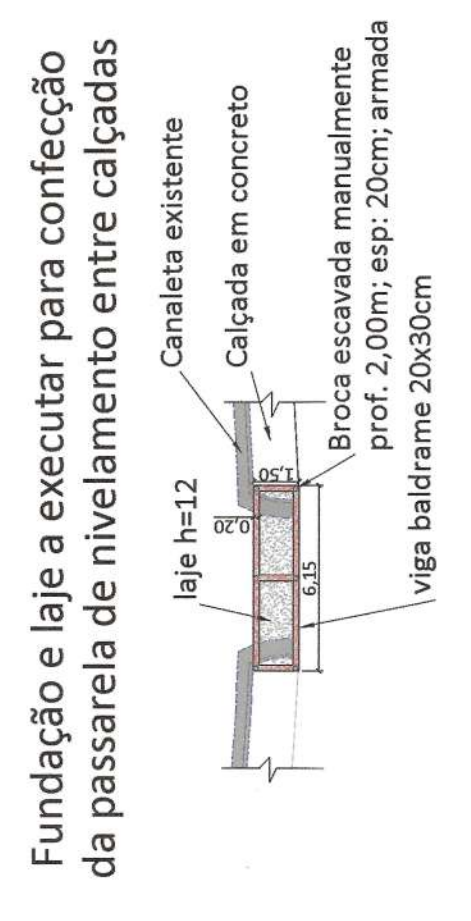
- LEGENDAS**
- Guia e sarjeta existente
  - - - - - Guia e sarjeta a executar
  - Canaleta existente
  - - - - - Canaleta a executar
  - ▬ Calçada de concreto a executar
  - ▬ Estaqueamento Padrão a cada 20 metros



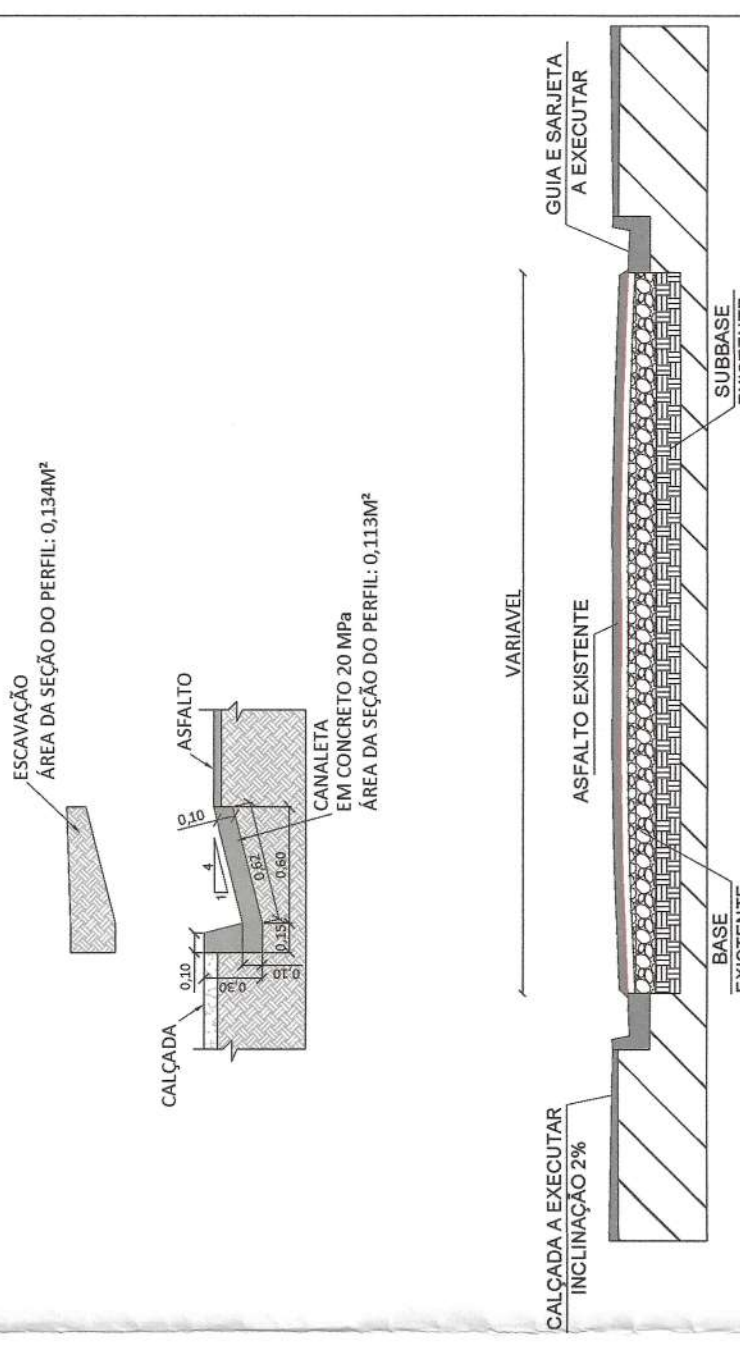
**DETALHE 01**



**DETALHE 03**




**DETALHE CANALETA**

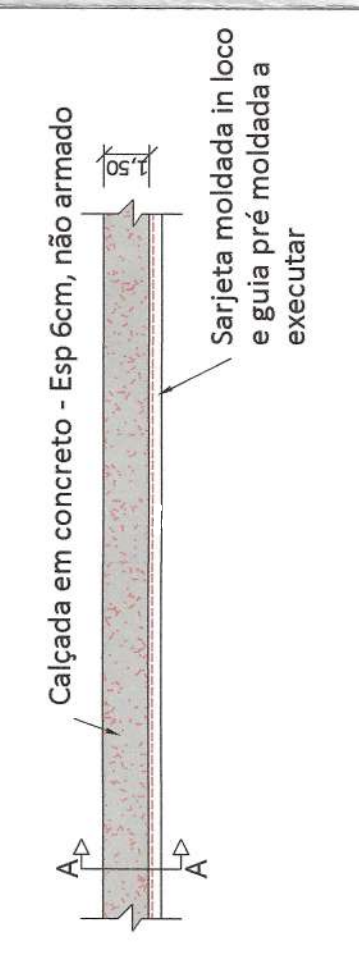


<b>PROJETO DE INFRAESTRUTURA URBANA</b>	<b>FOLHA:</b> 03/03
<b>OBRA:</b> ADEQUAÇÃO DE VIA PÚBLICA NO DISTRITO DO PORTO, COMPREENDENDO IMPLANTAÇÃO DE GUIAS E SARJETAS, DRENAGEM, CALÇADAS E SINALIZAÇÃO VIÁRIA.	
<b>LOCAL:</b> RUA JOÃO ANTUNES DA FONSECA DISTRITO DO PORTO MUNICÍPIO DE CAPELA DO ALTO	
<b>PROPRIETÁRIO:</b> PREFEITURA MUNICIPAL DE CAPELA DO ALTO.	
<b>ESCALA:</b> 1:500	
<p>DECLARAÇÃO DE AUTORIA E RESPONSABILIDADE TÉCNICA DO PROFISSIONAL DO TÍTULO</p> <p>PREFEITO MUNICIPAL: PERICLES GONÇALVES</p> <p>AUTOR DO PROJETO: ANDRÉ DOS SANTOS MARTINS ENGENHEIRO CIVIL CREA-SP - 5078040438 ART - 28622023/202328</p> <p>COORDENADOR DE PROJETO: JOSÉ ANTONIO KINTTEL ARQUITETO CREA-SP - 5078040438 ART - 28622023/202328</p>	
<p><b>APROVADO</b></p> <p>Depto. de Trânsito</p> <p>José Antonio Kinttel Arquiteto CREA-SP - 5078040438 Coordenador de Trânsito</p> <p>10/10/23</p>	

**CALÇADA GERAL - CORTE A-A**



**DETALHE 04 - CALÇADA GERAL**



O projeto foi elaborado de acordo com os manuais de "Sinalização Vertical de Regulamentação" - Volume I CONTRAN/DENATRAN, publicado por meio da Resolução N° 180 de 26 de Agosto de 2005, e de "Sinalização Horizontal" - Volume IV, CONTRAN/DENATRAN, publicado por meio da Resolução N 236, de 11 de maio de 2007.

**PROJETO DE INFRAESTRUTURA URBANA**

**FOLHA: ÚNICA**

**OBRA:** ADEQUAÇÃO DE VIA PÚBLICA NO DISTRITO DO PORTO, COMPREENDENDO IMPLANTAÇÃO DE GUIAS E SARJETAS, DRENAGEM, CALÇADAS E SINALIZAÇÃO VIÁRIA.

**LOCAL:** RUA JOÃO ANTUNES DA FONSECA  
DISTRITO DO PORTO  
MUNICÍPIO DE CAPELA DO ALTO

**PROPRIETÁRIO:** PREFEITURA MUNICIPAL DE CAPELA DO ALTO.

**ESCALA:** 1:500

RESUMO DA SINALIZAÇÃO VERTICAL

0,50 OU 0,30M

PLACA "TRANSE" modelo R-1  
QUANTIDADE = 6 UNIDADES = 2,16m²

QUANTIDADE = 10 UNIDADES = 1,13 m²

SUPORTE = 11 UNIDADES

**LEGENDA:**

LOCAL A SER IMPLANTADO RAMPAS DE ACESSIBILIDADE

**QUADRO DESCRITIVO COM A DENOMINAÇÃO DAS VIAS EM CADA PLACA**

PLACA 01 -	AV. BOM JESUS
PLACA 02 -	RUA JOÃO ANTUNES DA FONSECA
PLACA 03 -	RUA JOÃO ANTUNES DA FONSECA
PLACA 04 -	RUA JOÃO ANTUNES DA FONSECA
PLACA 05 -	RUA JOÃO ANTUNES DA FONSECA
PLACA 06 -	RUA JOÃO ANTUNES DA FONSECA
PLACA 07 -	RUA JOÃO ANTUNES DA FONSECA
PLACA 08 -	RUA JOÃO ANTUNES DA FONSECA
PLACA 09 -	RUA JOÃO ANTUNES DA FONSECA
PLACA 10 -	RUA JOÃO ANTUNES DA FONSECA

DECLARO QUE O PROJETO DE SINALIZAÇÃO FOI ELABORADO DE ACORDO COM OS MANUAIS DO CONTRAN/DENATRAN

**PREFEITO MUNICIPAL**  
PERICLES GONÇALVES

**AUTOR DO PROJETO**  
ANDRÉ DOS SANTOS MARTINS  
ENGENHEIRO CIVIL  
CREA-SP - 5070940438  
ART. 262/72023160238  
SUBSTITUIÇÃO REPLICADORA A.38272320269874

**APROVADO**  
Depto. de Engenharia  
José F. Knittel  
C.A.U. - 11.12.58-0  
10/10/23

