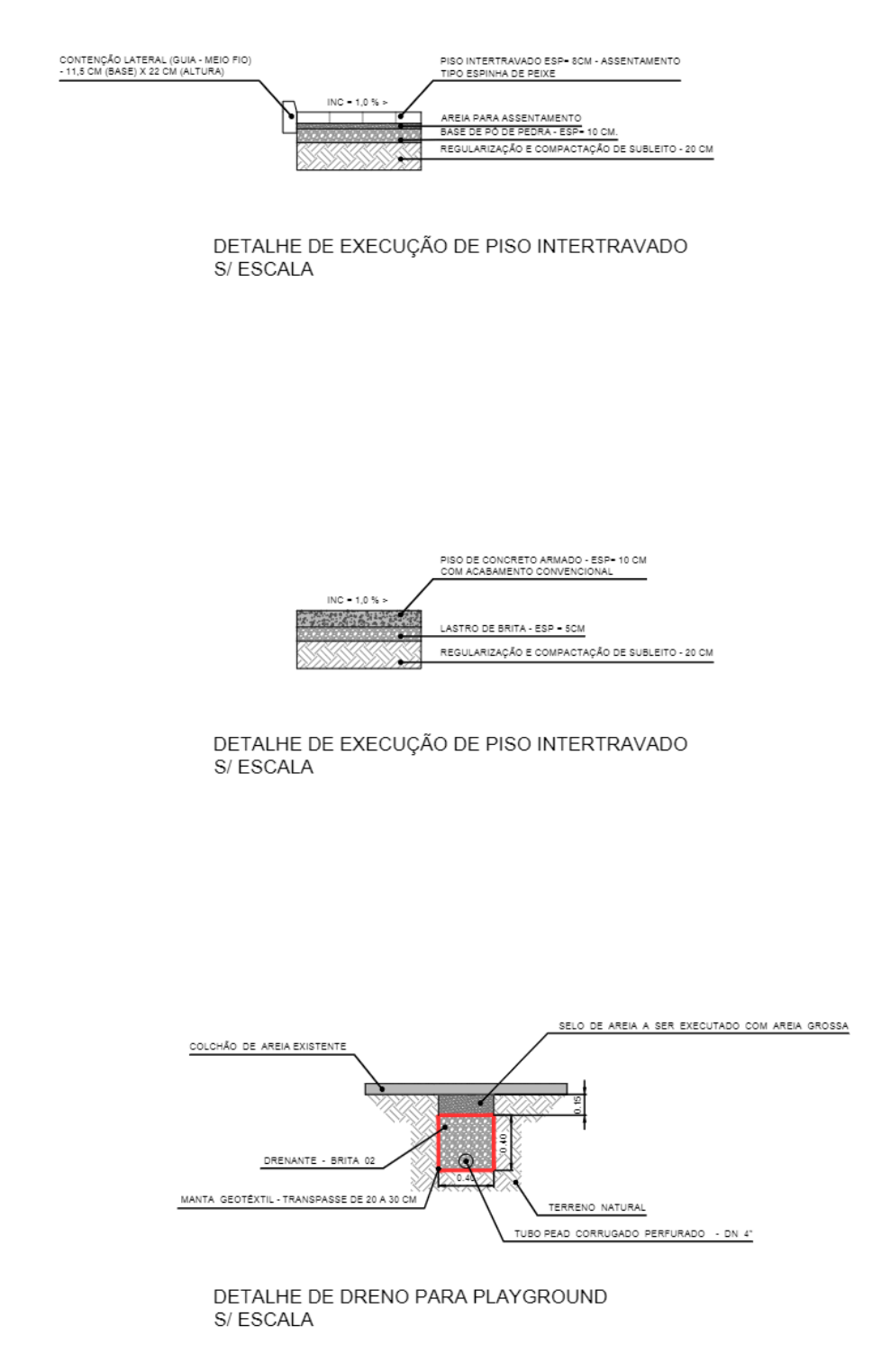
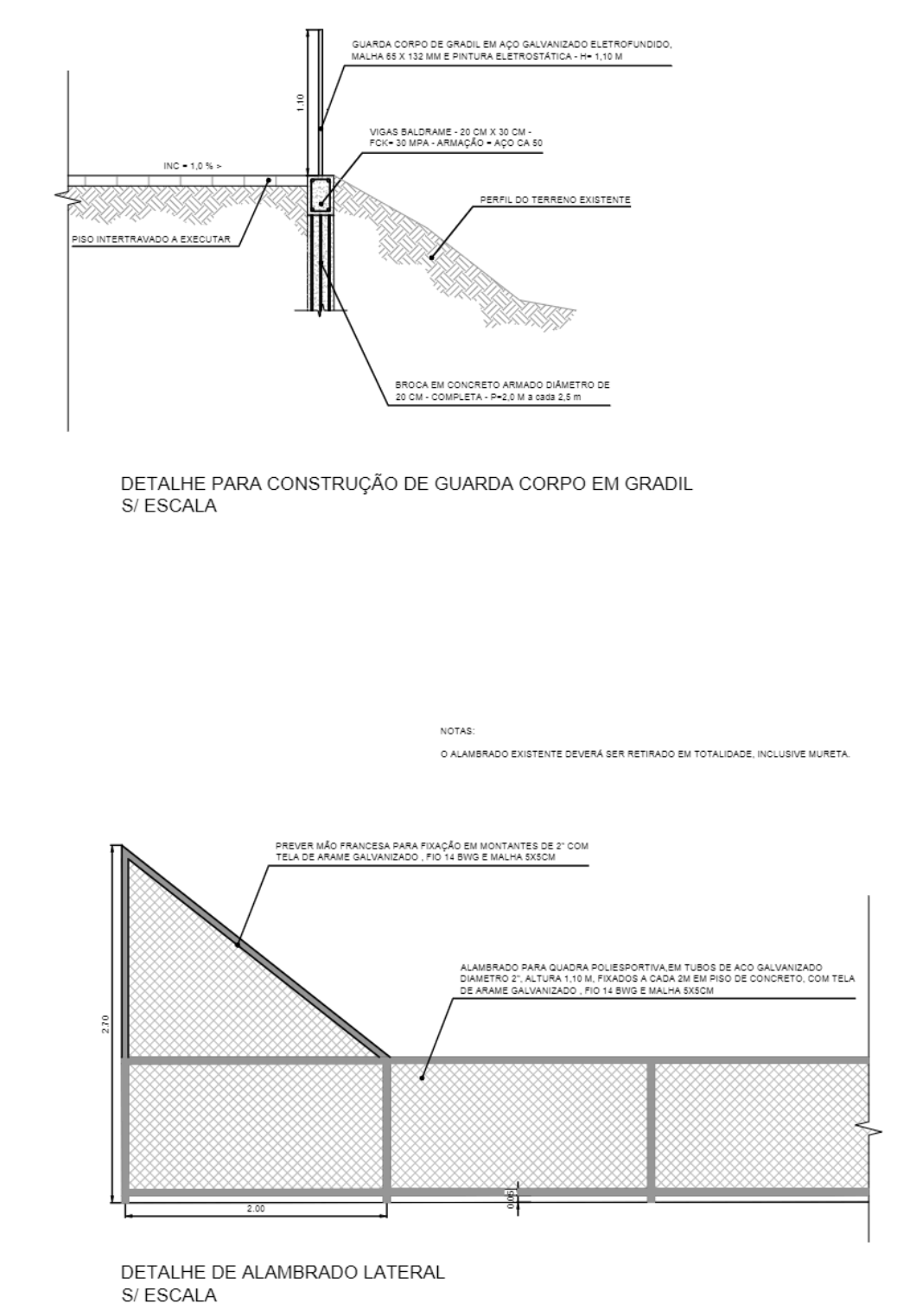
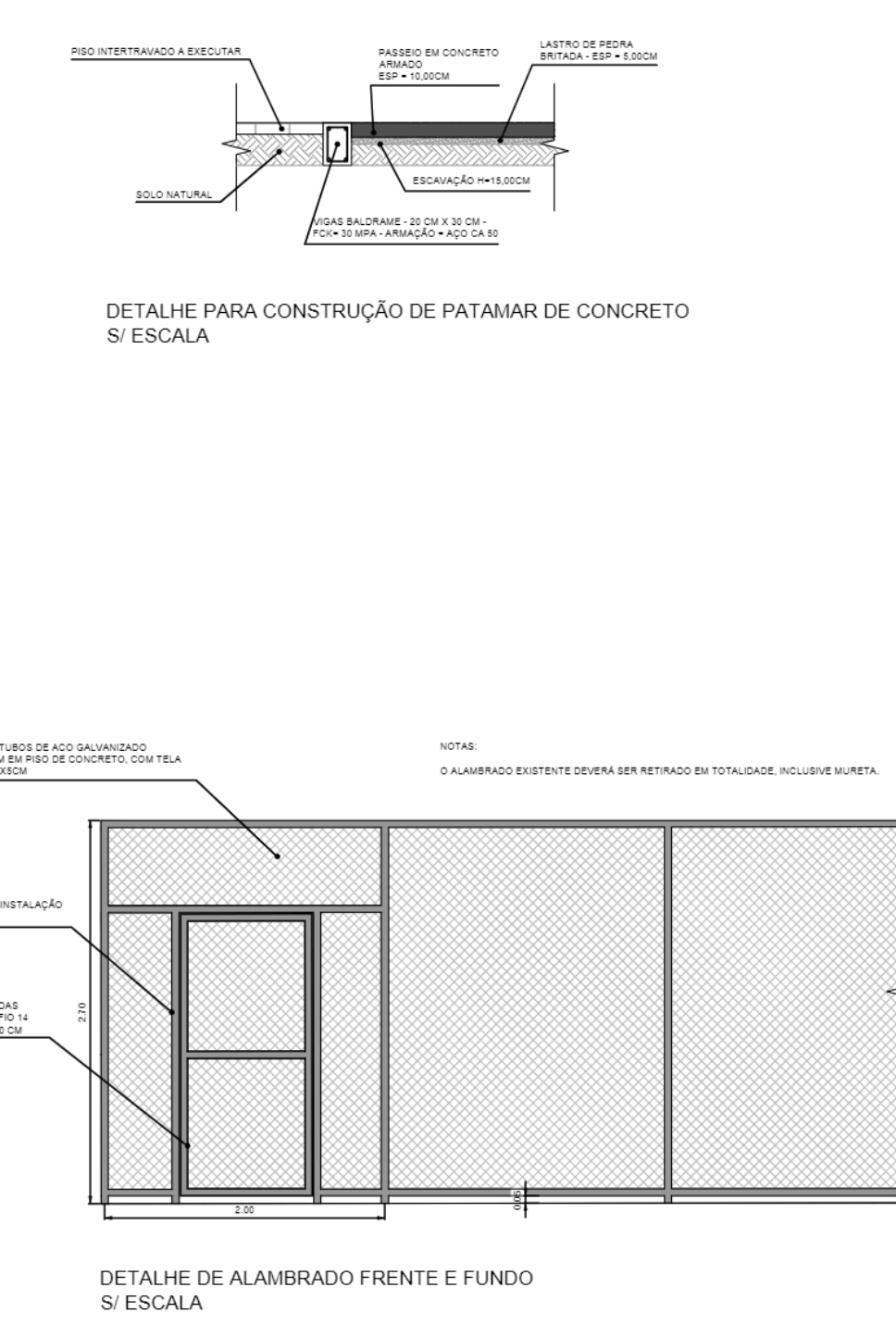
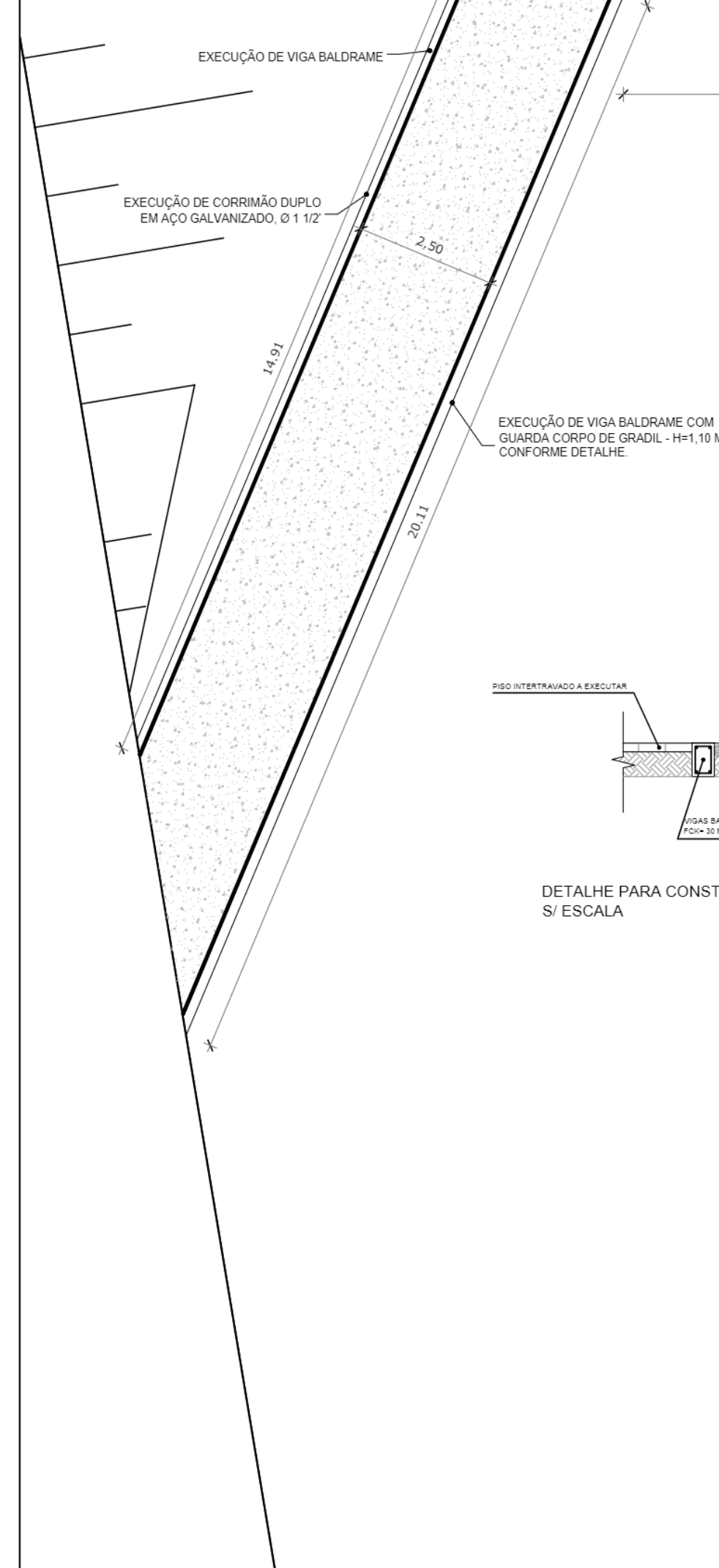
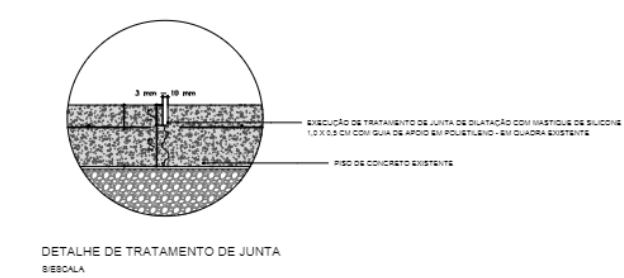


PLANTA BAIXA  
ESCALA 1:75



PROJETO ARQUITETONICO		FOLHA: UNICA
<b>OBRA:</b> REFORMA E REVITALIZAÇÃO DE QUADRA EXISTENTE <b>LOCAL:</b> RUA HIGINO MOREIRA, S/N COORDENADAS INICIAIS - 23° 28' 20.44" S - 47° 43' 52.72" O COORDENADAS FINAIS - 23° 28' 19.33" S - 47° 43' 52.58" O <b>BAIRRO:</b> HIGINO MOREIRA <b>CIDADE:</b> CAPELA DO ALTO - S.P. <b>PROPRIETÁRIO:</b> PREFEITURA MUNICIPAL DE CAPELA DO ALTO.		
SITUAÇÃO SEM ESCALA	DECLARO QUE A APROVAÇÃO DO PROJETO NÃO IMPLICA NO RECONHECIMENTO POR PARTE DA PREFEITURA DO DIREITO DE PROPRIEDADE DO TERRENO	
VIDE EM CROQUI DE LOCALIZAÇÃO	PREFEITO MUNICIPAL <b>PERICLES GONÇALVES</b>	
	AUTOR DO PROJETO <b>LUCAS GODOY DE FREITAS FERREIRA</b> ENGENHEIRO CIVIL CREASP - 5070095851	



Documento assinado digitalmente/electronicamente. Confira as assinaturas no link: <https://capelaalto.flowdocs.com.br/2053/public/assinaturas/C2B7BB332379495292450D5251752E61>



**MUNICÍPIO DE CAPELA DO ALTO**  
PRACA SÃO FRANCISCO, Nº 26 - CENTRO - CNPJ: 46.634.077/0001-14  
CAPELA DO ALTO/SP - CEP: 18.195-000  
FONE: (15) 3267-8800



CÓDIGO DE ACESSO  
C2B7BB332379495292450D5251752E61

#### VERIFICAÇÃO DAS ASSINATURAS

Este documento foi assinado digitalmente/electronicamente pelos seguintes signatários nas datas indicadas

- ✓ Assinante: LUCAS GODOY DE FREITAS FERREIRA em 25/04/2024 15:18:30  
CPF: \*\*\*-\*\*-338-28  
Unidade certificadora: MUNICIPIO DE CAPELA DO ALTO - ROOT
- ✓ Assinante: PERICLES GONCALVES em 26/04/2024 08:29:53  
CPF: \*\*\*-\*\*-048-19  
Unidade certificadora: MUNICIPIO DE CAPELA DO ALTO - ROOT

Para verificar a validade das assinaturas acesse o link abaixo  
<https://capelaalto.flowdocs.com.br/2053/public/assinaturas/C2B7BB332379495292450D5251752E61>