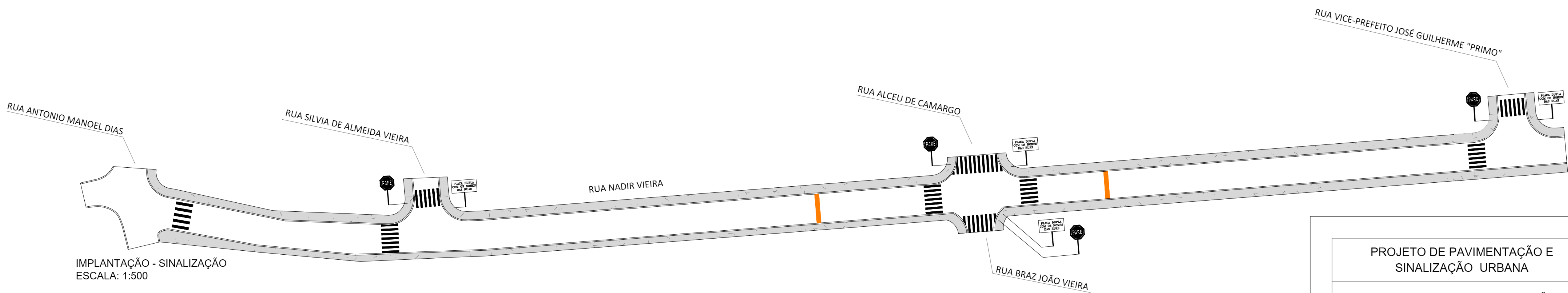


IMPLANTAÇÃO - RECAPEAMENTO
ESCALA: 1:500

QUADRO DE RESUMO DE QUANTIDADES:

ÁREA DE RECAPEAMENTO	2.750,09 M ²
COMPRIMENTO TOTAL DE RECAPEAMENTO	355,10 M
REPARO LOCALIZADO	487,28 M
LEVANTAMENTO DE PVE	3 unidades
ÁREA DE EXECUÇÃO DE SARJETÃO	13,35 M ²



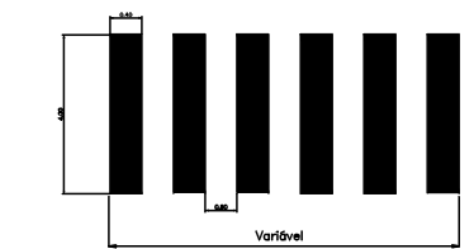
IMPLANTAÇÃO - SINALIZAÇÃO
ESCALA: 1:500

LEGENDA

- LOCAL A SER PAVIMENTADO
- REPARO LOCALIZADO
- CALÇADA (EXISTENTE)
- GUIA E SARJETA (EXISTENTE)
- ESTACA DE MARCAÇÃO A CADA 20 m

RESUMO SINALIZAÇÃO:

SINALIZAÇÃO HORIZONTAL:

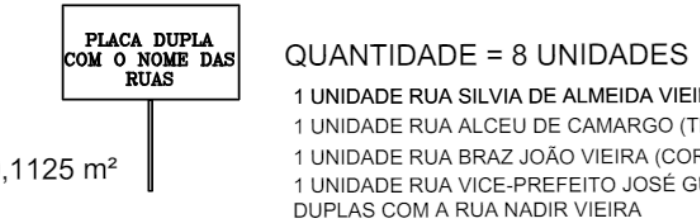


TRAVESSIA DE PEDESTRE
QUANTIDADE = 116,72 m²

SINALIZAÇÃO VERTICAL:



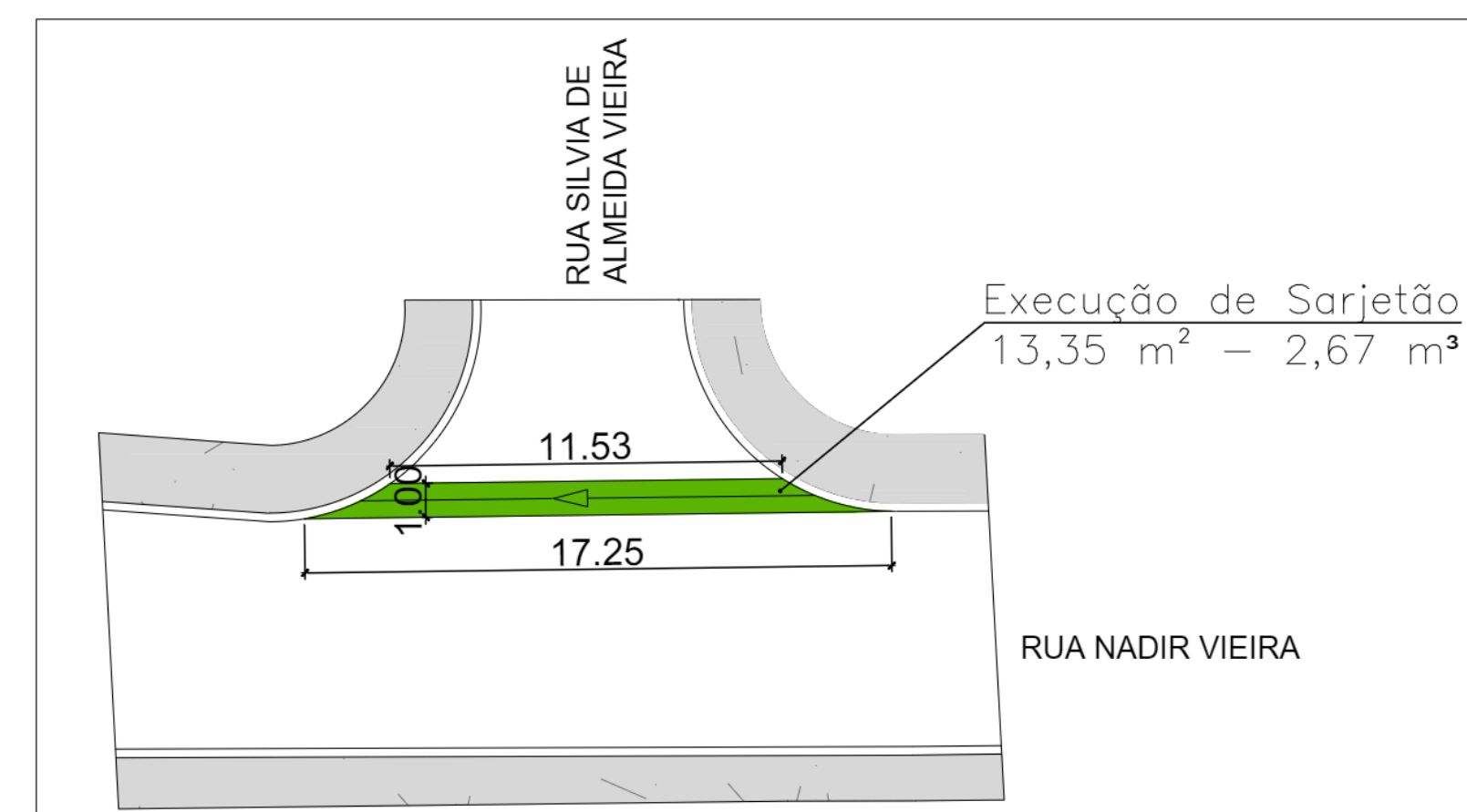
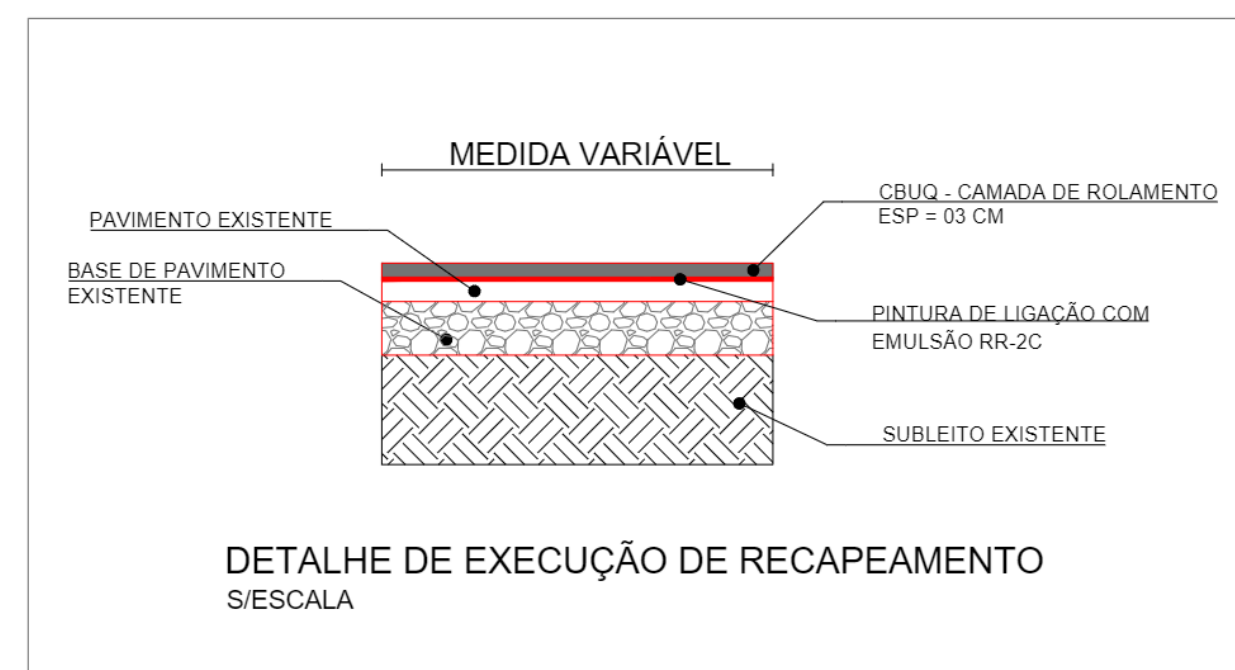
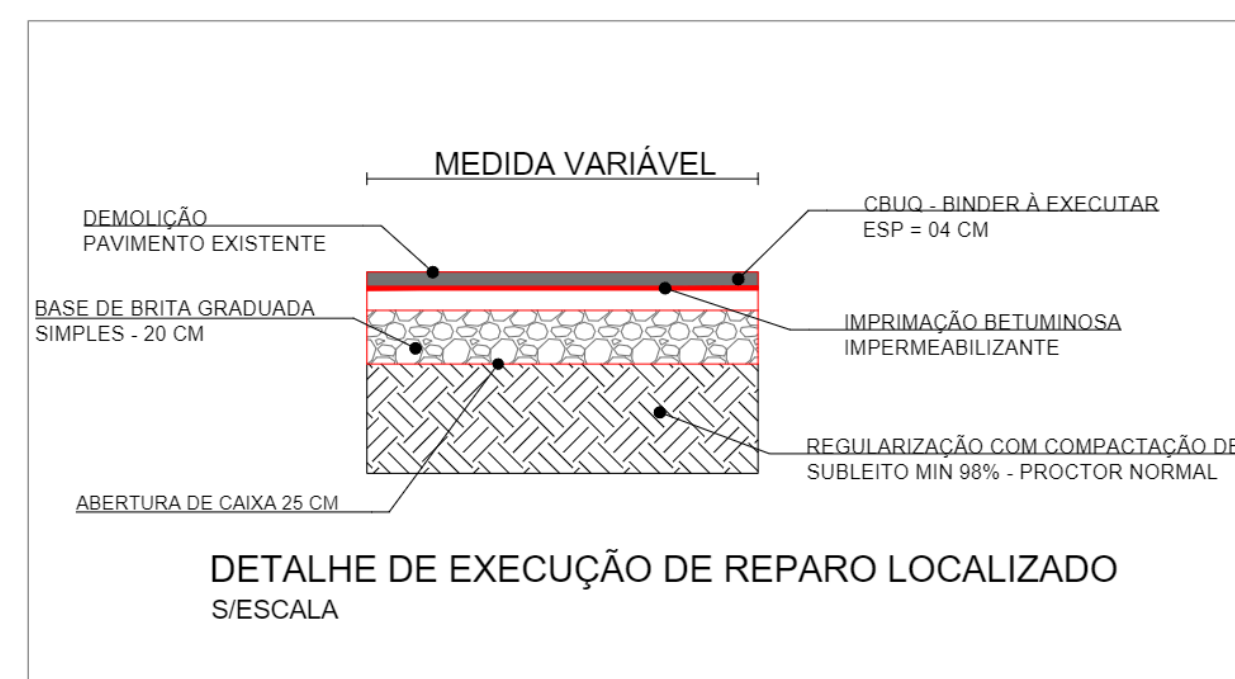
QUANTIDADE = 4 UNIDADES



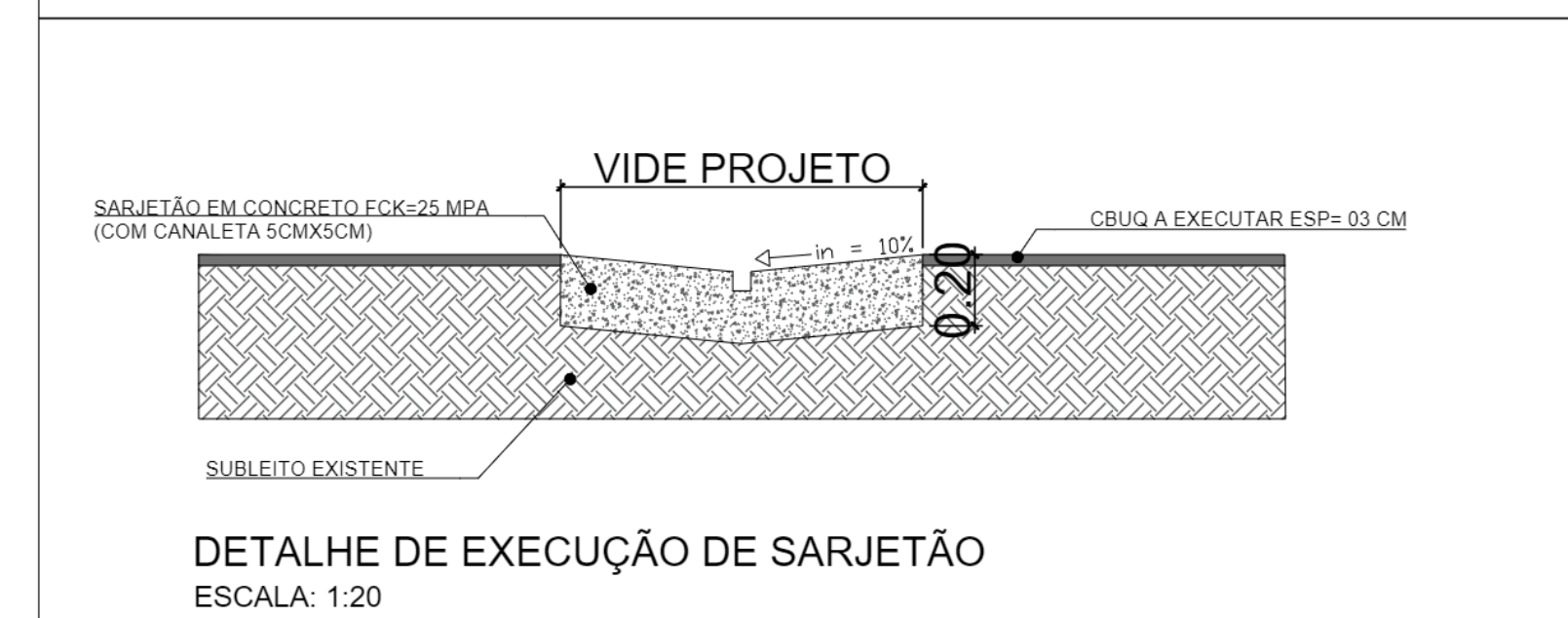
QUANTIDADE = 8 UNIDADES

- 1 UNIDADE RUA SILVIA DE ALMEIDA VIEIRA
- 1 UNIDADE RUA ALCEU DE CAMARGO (TROCAR PLACA EXISTENTE)
- 1 UNIDADE RUA BRAZ JOÃO VIEIRA (CORRIGIR PLACA EXISTENTE)
- 1 UNIDADE RUA VICE-PREFEITO JOSÉ GUILHERME "PRIMO"
- DUPLAS COM A RUA NADIR VIEIRA

SUPORTE - QUANTIDADE = 8 UNIDADES



IMPLANTAÇÃO - SARJETÃO RUA NADIR VIEIRA / RUA SILVIA DE ALMEIDA VIEIRA
ESCALA: 1:200



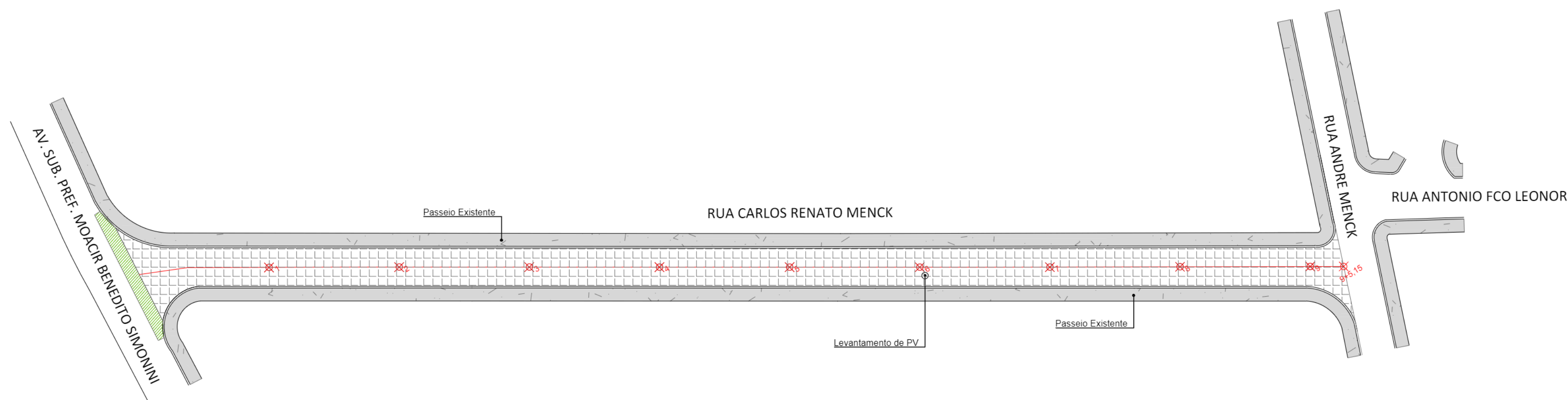
PROJETO DE PAVIMENTAÇÃO E SINALIZAÇÃO URBANA FOLHA: 01/02

OBRA: RECAPEAMENTO E SINALIZAÇÃO
LOCAL: RUA NADIR VIEIRA
BAIRRO: CENTRO
CIDADE: CAPELA DO ALTO - S.P.
PROPRIETÁRIO: PREFEITURA MUNICIPAL DE CAPELA DO ALTO

SITUAÇÃO SEM ESCALA DECLARO QUE A APROVAÇÃO DO PROJETO NÃO IMPLICA NO RECONHECIMENTO POR PARTE DA PREFEITURA NO DIRETO DE PROPRIEDADE DO TERRENO

FOLHA DE LOCALIZAÇÃO PREFEITO MUNICIPAL PERICLES GONÇALVES

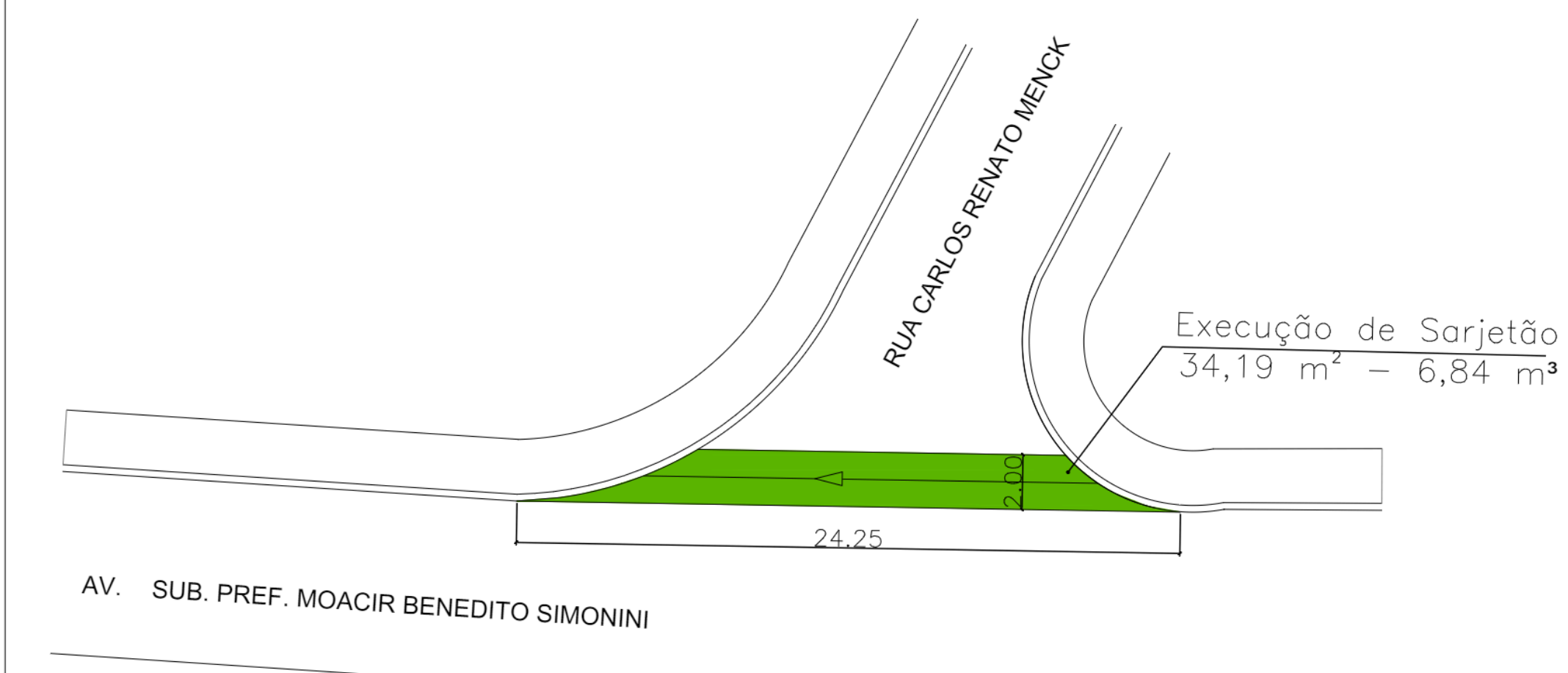
AUTORA DO PROJETO MAILA EMANUELA N. A. OLIVEIRA ENGENHEIRA CIVIL CREA-SP - 5070647771 ART -




IMPLANTAÇÃO - RECAPEAMENTO
ESCALA: 1:500

QUADRO DE RESUMO DE QUANTIDADES:

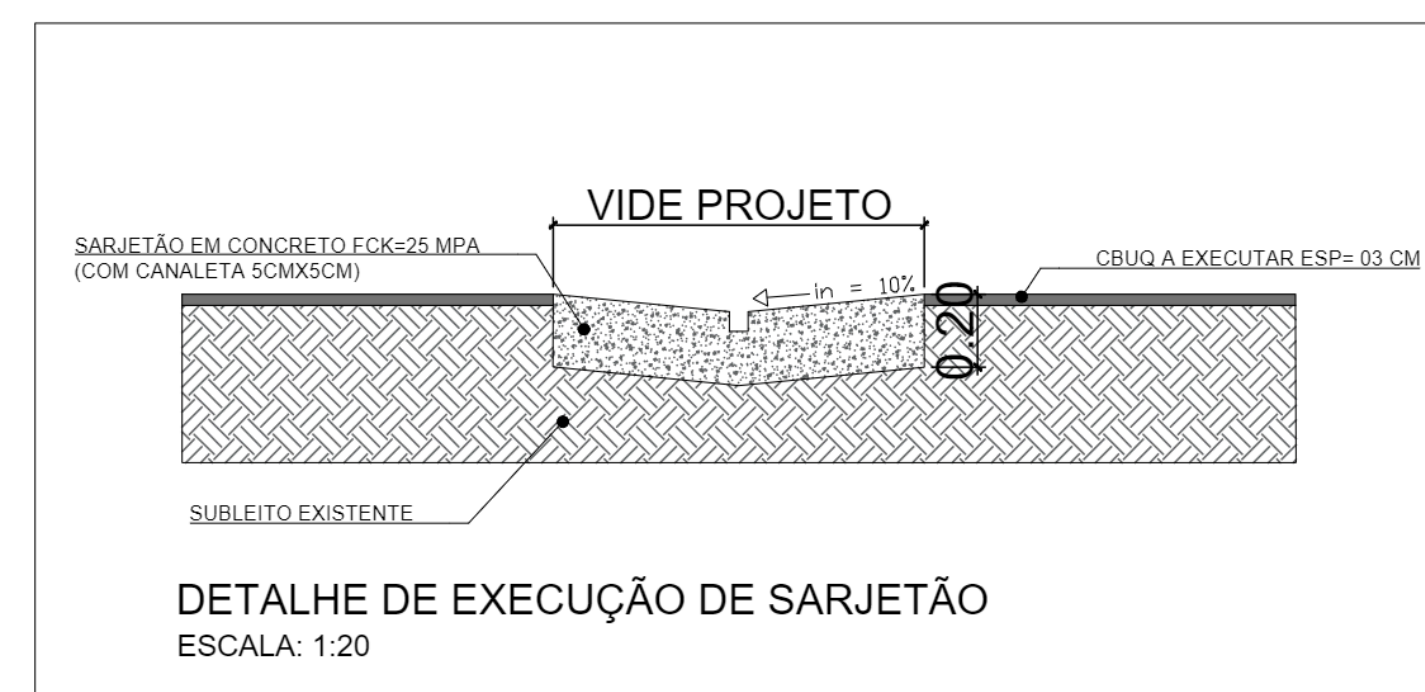
ÁREA DE RECAPEAMENTO	1.131,83 MP
COMPRIMENTO TOTAL DE RECAPEAMENTO	185,15 M
REPARO LOCALIZADO	40,57 MP
LEVANTAMENTO DE PVE	1 unidade
ÁREA DE EXECUÇÃO DE SARJETÃO	34,19 MP



IMPLANTAÇÃO - SARJETÃO RUA CARLOS RENATO MENCK / AV. SUB. PREF. MOACIR BENEDITO SIMONINI
ESCALA: 1:200

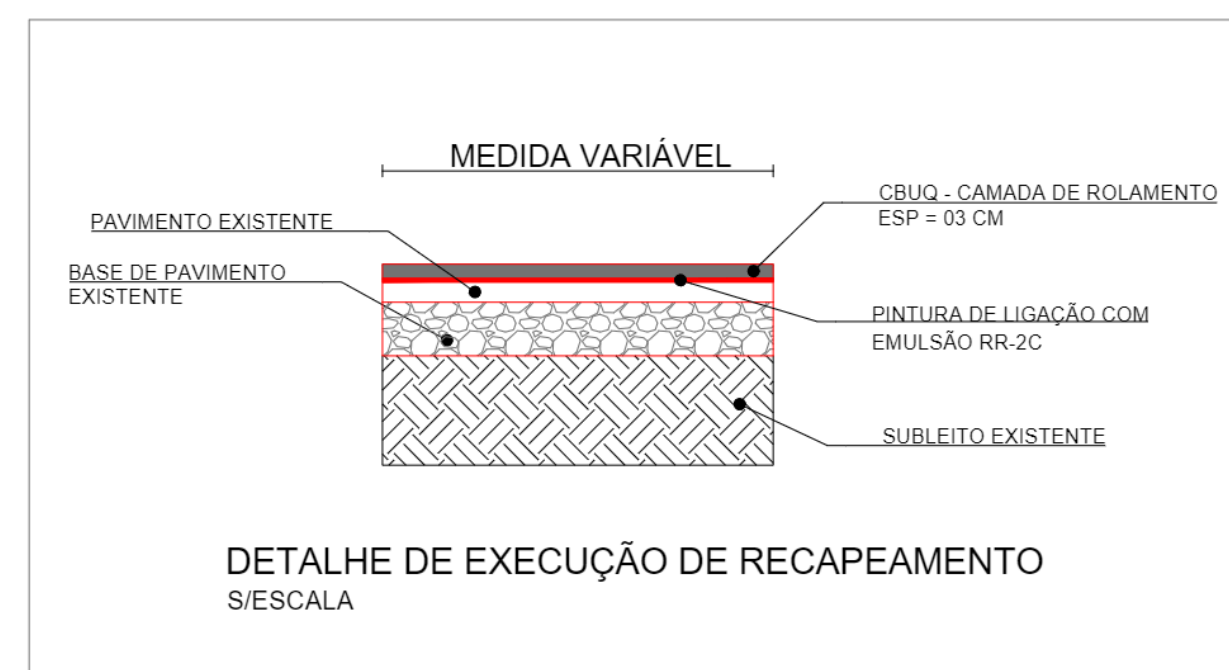
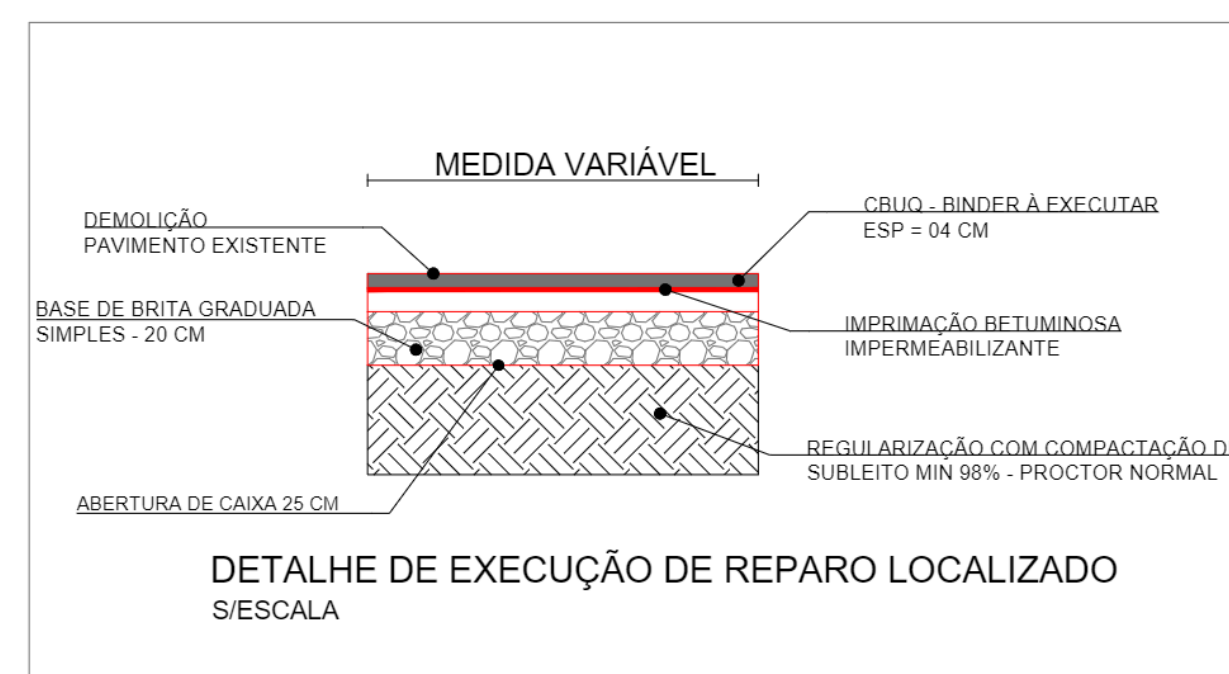


IMPLANTAÇÃO - SINALIZAÇÃO
ESCALA 1:500



LEGENDA

- LOCAL À SER PAVIMENTADO
- REPARO LOCALIZADO
- CALÇADA (EXISTENTE)
- GUIA E SARJETA (EXISTENTE)
- ESTACA DE MARCAÇÃO A CADA 20 m



RESUMO SINALIZAÇÃO:

SINALIZAÇÃO HORIZONTAL:

TRAVESSIA DE PEDESTRE
QUANTIDADE = 19,30 m²

SINALIZAÇÃO VERTICAL:

DIAM = 0,50 m
 QUANTIDADE = 2 UNIDADES
0,20 m²

QUANTIDADE = 4 UNIDADES
0,1125 m²
1 UNIDADE AVENIDA SUB. PREF. MOACIR BENEDITO SIMONINI
2 UNIDADES RUA CARLOS RENATO MENCK
1 UNIDADE RUA ANDRÉ MENCK
(ADICIONAR PLACA DUPLA NO SUPORTE EXISTENTE DA RUA ANDRÉ MENCK)

SUPORTE - QUANTIDADE = 3 UNIDADES

PROJETO DE PAVIMENTAÇÃO E SINALIZAÇÃO URBANA		FOLHA: 02/02
OBRA: RECAPEAMENTO E SINALIZAÇÃO		
LOCAL: RUA CARLOS RENATO MENCK		
BAIRRO: CENTRO		
CIDADE: CAPELA DO ALTO - S.P.		
PROPRIETÁRIO: PREFEITURA MUNICIPAL DE CAPELA DO ALTO		
SITUAÇÃO SEM ESCALA	DECLARO QUE A APROVAÇÃO DO PROJETO NÃO IMPLICA NO RECONHECIMENTO POR PARTE DA PREFEITURA NO DIREITO DE PROPRIEDADE DO TERRENO	
FOLHA DE LOCALIZAÇÃO	PREFEITO MUNICIPAL PERICLES GONÇALVES	
	AUTORA DO PROJETO MILLA EMANOELA N. A. OLIVEIRA ENGENHEIRA CIVIL CREA-SP - 5070647771 ART -	

Documento assinado digitalmente/eletronicamente. Confira as assinaturas no link: <https://capeladobalto.flowdocs.com.br/2053/public/assinaturas/4D174723B6124F4D8F01F8DDF4990B70>



MUNICÍPIO DE CAPELA DO ALTO
PRAÇA SÃO FRANCISCO, Nº 26 - CENTRO - CNPJ: 46.634.077/0001-14
CAPELA DO ALTO/SP - CEP 18.195-000
FONE: (15) 3267-8800



CÓDIGO DE ACESSO
4D174723B6124F4D8F01F8DDF4990B70

VERIFICAÇÃO DAS ASSINATURAS

Este documento foi assinado digitalmente/eletronicamente pelos seguintes signatários nas datas indicadas

- ✓ Assinante: MAILA EMANOELA NUNES DE ALMEIDA OLIVEIRA em 12/04/2024 14:51:56
CPF: ***.***.148-85
Unidade certificadora: MUNICÍPIO DE CAPELA DO ALTO - ROOT
- ✓ Assinante: PERICLES GONCALVES em 15/04/2024 16:00:21
CPF: ***.***.048-19
Unidade certificadora: MUNICÍPIO DE CAPELA DO ALTO - ROOT

Para verificar a validade das assinaturas acesse o link abaixo
<https://capeladobalto.flowdocs.com.br/2053/public/assinaturas/4D174723B6124F4D8F01F8DDF4990B70>